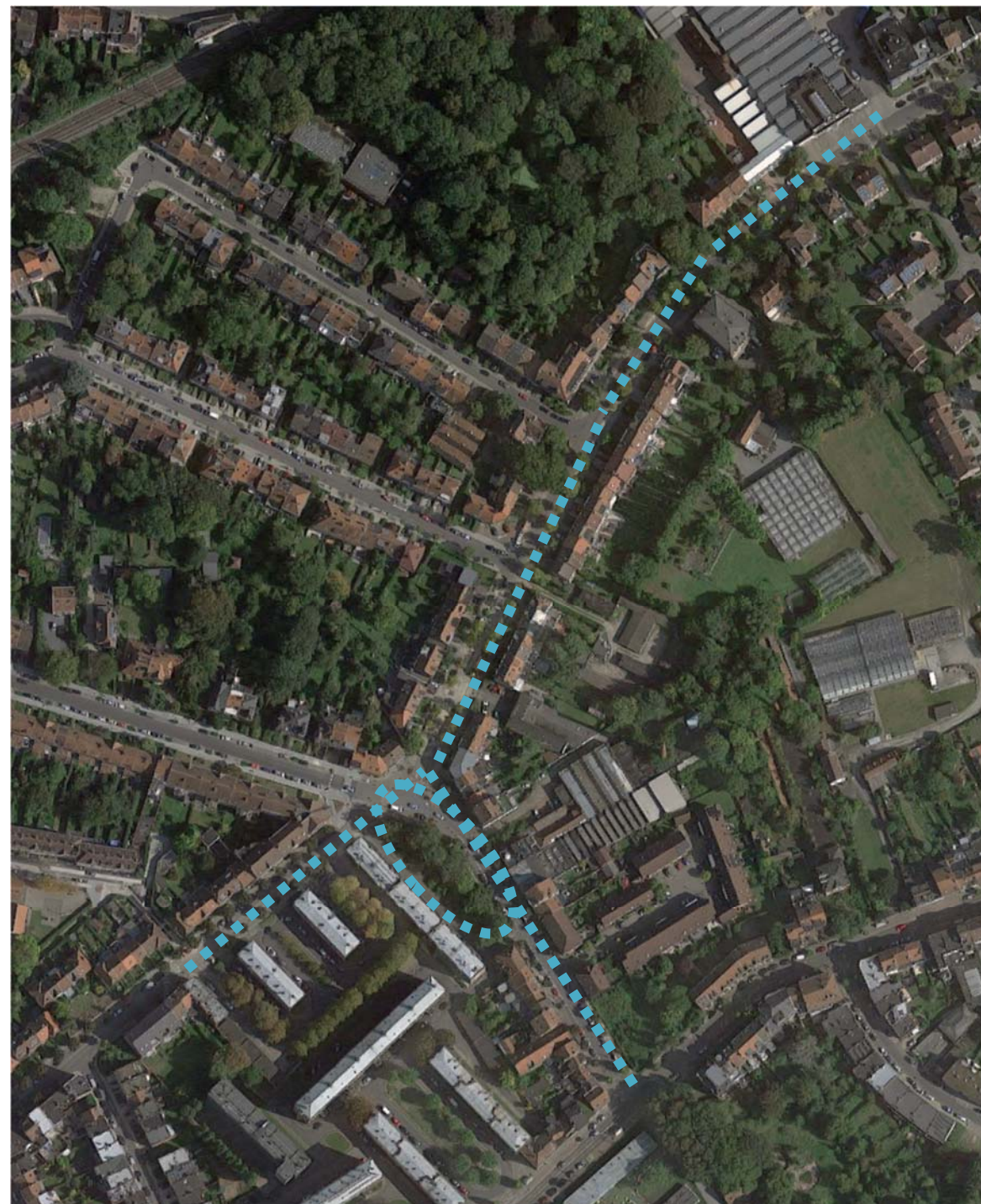




## COMMUNE DE FOREST – GEMEENTE VORST

**Réaménagement de l'avenue du Bempt, de la Verrerie (Tronçon Kersbeek – Avenue des Familles), de Kersbeek (Tronçon Bempt – Clos de la Vigne) et du square Bia Boucquet**  
**Heraanleg van de Bemptlaan, de Glasblazerijlaan (Stuk Kersbeek – Familielaan), de Kersbeeklaan (Stuk Bempt – Wijngaarderf) en de Bia Boucquetsquare**



Dossier A3 relatif à la demande de permis d'urbanisme  
Bestand A3 betreffende de aanvraag van stedenbouwkundige vergunning

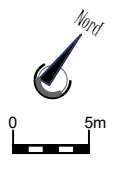
# Légende - Verklaring

- Limite d'intervention  
Interventie grens
- Bâtiment - Gebouw
- Mur - Muur
- Bordures - Kanstenen
- Filets d'eau - Watergoten
- Revêtement : pavés bétons  
Bekleding : betonstaartstenen
- Revêtement : pavés naturels  
Bekleding : kasseien

- Revêtement : dalles 30/30  
Bekleding : dallen 30/30
- Revêtement : dolomie / gravier  
Bekleding : dolomiet / grind
- Revêtement : asphalte  
Bekleding : asfalt
- Gazon / plantation  
Gras / beplanting
- Courbe de niveau - Hoogtelijn
- Borne - Merkpaal
- Potelet - Paaltje

- Signalisation routière  
Wegsignalisatie
- Parcmètre - Parkeermeter
- Poteau d'éclairage  
Verlichtingspaal
- Poubelle - Vuilnisbak
- Arbre **conservé** / **supprimé**  
**Bewaarde** / **verwijderde** boom
- Avaloir - Rioolontvanger
- Taques existantes : égout, eau, gaz, armoire électrique  
Bestaande deksels : riool, water, gas, elektrische kast

- ### Arbres HT - Bomen HT
- Ag *Alnus glutinosa*
  - Ap *Acer platanoides*
  - Bp *Betula pendula*
  - Cb *Carpinus betulus*
  - CbF *Carpinus betulus 'Fastigiata'*
  - Cc *Corylus colurna*
  - P *Prunus sp.*
  - PcN *Prunus cerasifera 'Nigra'*



# Légende - Verklaring

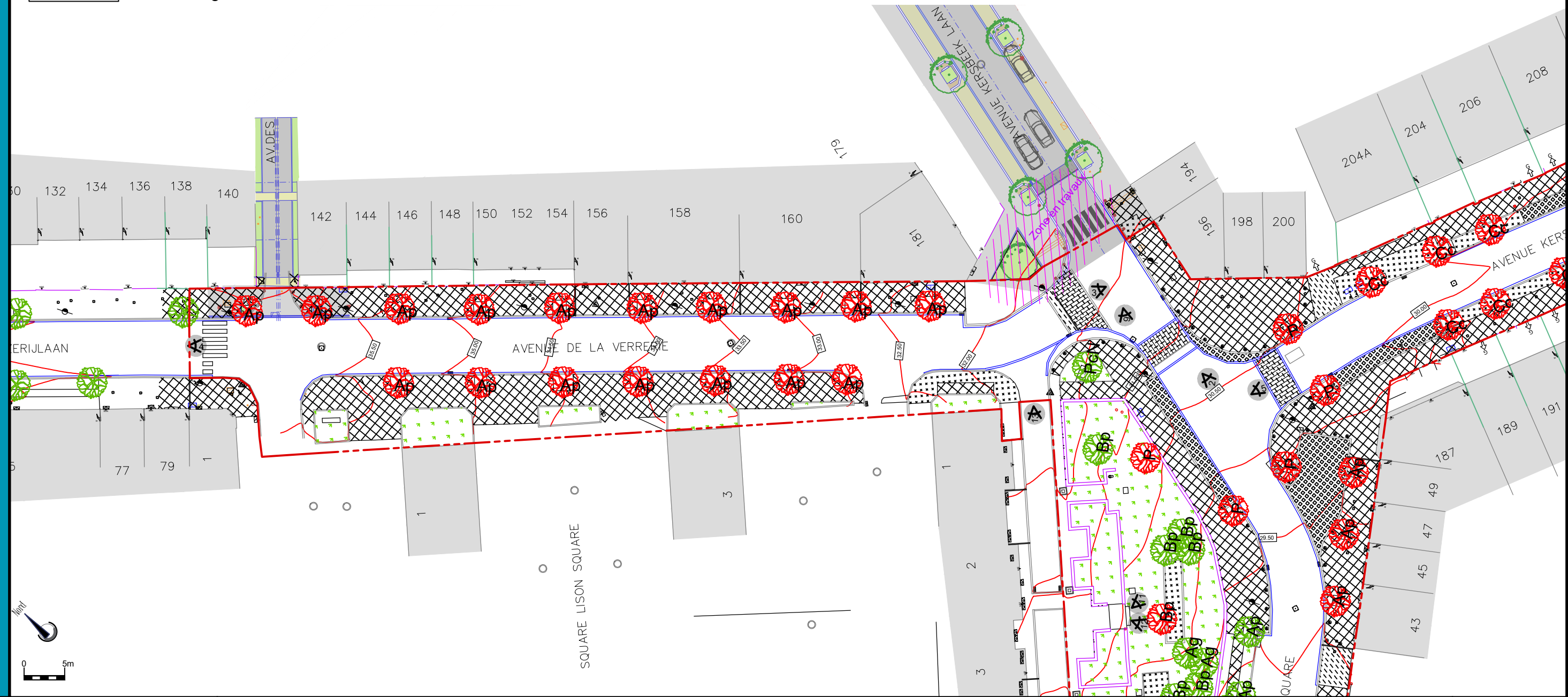
- Limite d'intervention  
Interventie grens
- Bâtiment - Gebouw
- Mur - Muur
- Bordures - Kanstenen
- Filets d'eau - Watergoten
- Revêtement : pavés bétons  
Bekleding : betonstaartstenen
- Revêtement : pavés naturels  
Bekleding : kasseien

- Revêtement : dalles 30/30  
Bekleding : dalen 30/30
- Revêtement : dolomie / gravier  
Bekleding : dolomiet / grind
- Revêtement : asphalte  
Bekleding : asfalt
- Gazon / plantation  
Gras / beplanting
- Courbe de niveau - Hoogtelijn
- Borne - Merkpaal
- Potelet - Paaltje

- Signalisation routière  
Wegsignalisatie
- Parcmètre - Parkeermeter
- Poteau d'éclairage  
Verlichtingspaal
- Poubelle - Vuilnisbak
- Arbre **conservé** / **supprimé**  
**Bewaarde** / **verwijderde** boom
- Avaloir - Rioolontvanger
- Taques existantes : égout, eau, gaz, armoire électrique  
Bestaande deksels : riool, water, gas, elektrische kast

## Arbres HT - Bomen HT

- Ag *Alnus glutinosa*
- Ap *Acer platanoïdes*
- Bp *Betula pendula*
- Cb *Carpinus betulus*
- CbF *Carpinus betulus 'Fastigiata'*
- Cc *Corylus colurna*
- P *Prunus sp.*
- PcN *Prunus cerasifera 'Nigra'*



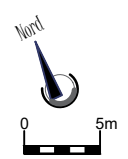
# Légende - Verklaring

	Limite d'intervention Interventie grens		Revêtement : dalles 30/30 Bekleding : dallen 30/30
	Bâtiment - Gebouw		Revêtement : dolomie / gravier Bekleding : dolomiet / grind
	Mur - Muur		Revêtement : asphalte Bekleding : asfalt
	Bordures - Kanstenen		Gazon / plantation Gras / beplanting
	Filets d'eau - Watergoten		Courbe de niveau - Hoogtelijn
	Revêtement : pavés bétons Bekleding : betonstaartstenen		Borne - Merkpaal
	Revêtement : pavés naturels Bekleding : kasseien		Potelet - Paaltje

	Signalisation routière Wegsignalisatie
	Parcmètre - Parkeermeter
	Poteau d'éclairage Verlichtingspaal
	Poubelle - Vuilnisbak
	Arbre <b>conservé</b> / <b>supprimé</b> <b>Bewaarde</b> / <b>verwijderde</b> boom
	Avaloir - Rioolontvanger
	Taques existantes : égout, eau, gaz, armoire électrique Bestaande deksels : riool, water, gas, elektrische kast

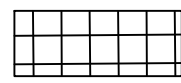
# Partie Ouest - Westelijk gedeelte

Arbres HT - Bomen HT	
Ag	<i>Alnus glutinosa</i>
Ap	<i>Acer platanoides</i>
Bp	<i>Betula pendula</i>
Cb	<i>Carpinus betulus</i>
CbF	<i>Carpinus betulus 'Fastigiata'</i>
Cc	<i>Corylus colurna</i>
P	<i>Prunus sp.</i>
PcN	<i>Prunus cerasifera 'Nigra'</i>

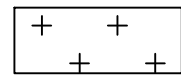


Légende - Verklaring


- Limite d'intervention  
Interventie grens
- Bâtiment - Gebouw
- Mur - Muur
- Bordures - Kanstenen
- Filets d'eau - Watergoten
- Revêtement : pavés bétons  
Bekleding : betonstaartstenen
- Revêtement : pavés naturels  
Bekleding : kasseien



Revêtement : dalles 30/30  
Bekleding : dallen 30/30



Revêtement : dolomie / gravier  
Bekleding : dolomiet / grind



Revêtement : asphalte  
Bekleding : asfalt



Gazon / plantation  
Gras / beplanting



Courbe de niveau - Hoogtelijn



Borne - Merkpaal



Potelet - Paaltje



Signalisation routière  
Wegsignalisatie



Parcmètre - Parkeermeter



Poteau d'éclairage  
Verlichtingspaal



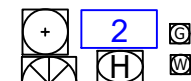
Poubelle - Vuilnisbak



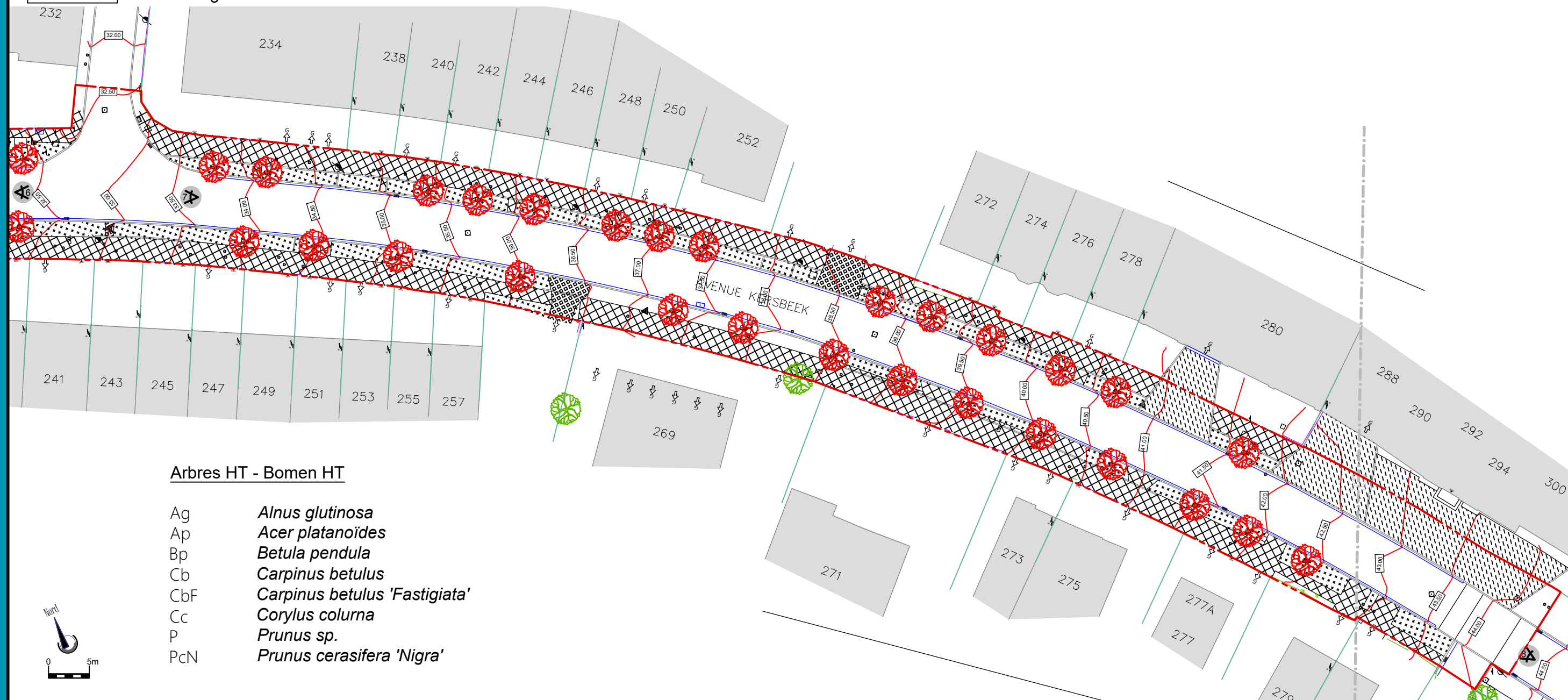
Arbre **conservé** / **supprimé**  
**Bewaarde** / **verwijderde** boom



Avaloir - Rioolontvanger



Taques existantes : égout, eau, gaz, armoire électrique  
Bestaande deksels : riool, water, gas, elektrische kast



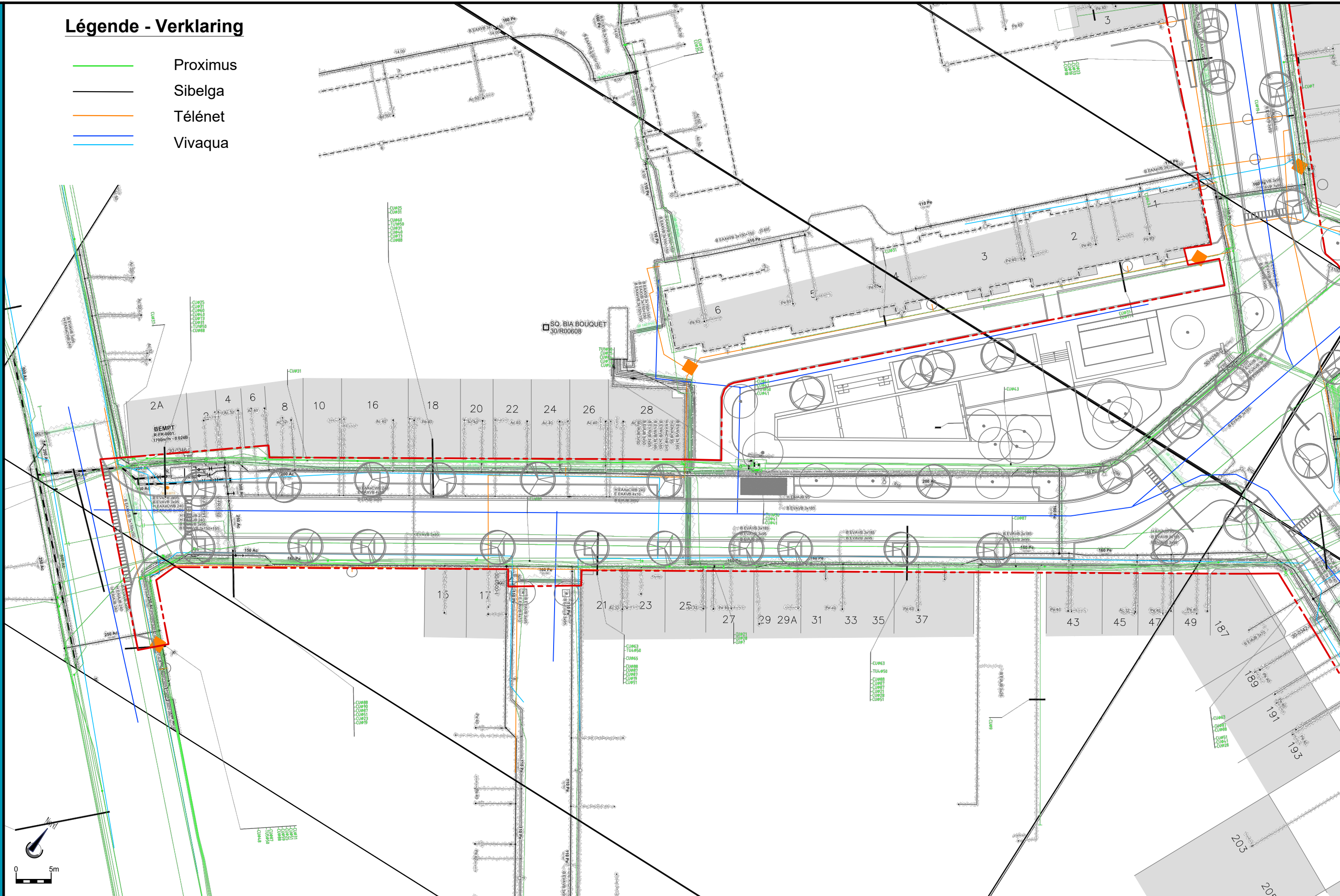
Arbres HT - Bomen HT

- Ag *Alnus glutinosa*
- Ap *Acer platanoïdes*
- Bp *Betula pendula*
- Cb *Carpinus betulus*
- CbF *Carpinus betulus 'Fastigiata'*
- Cc *Corylus colurna*
- P *Prunus sp.*
- PcN *Prunus cerasifera 'Nigra'*







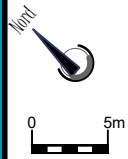
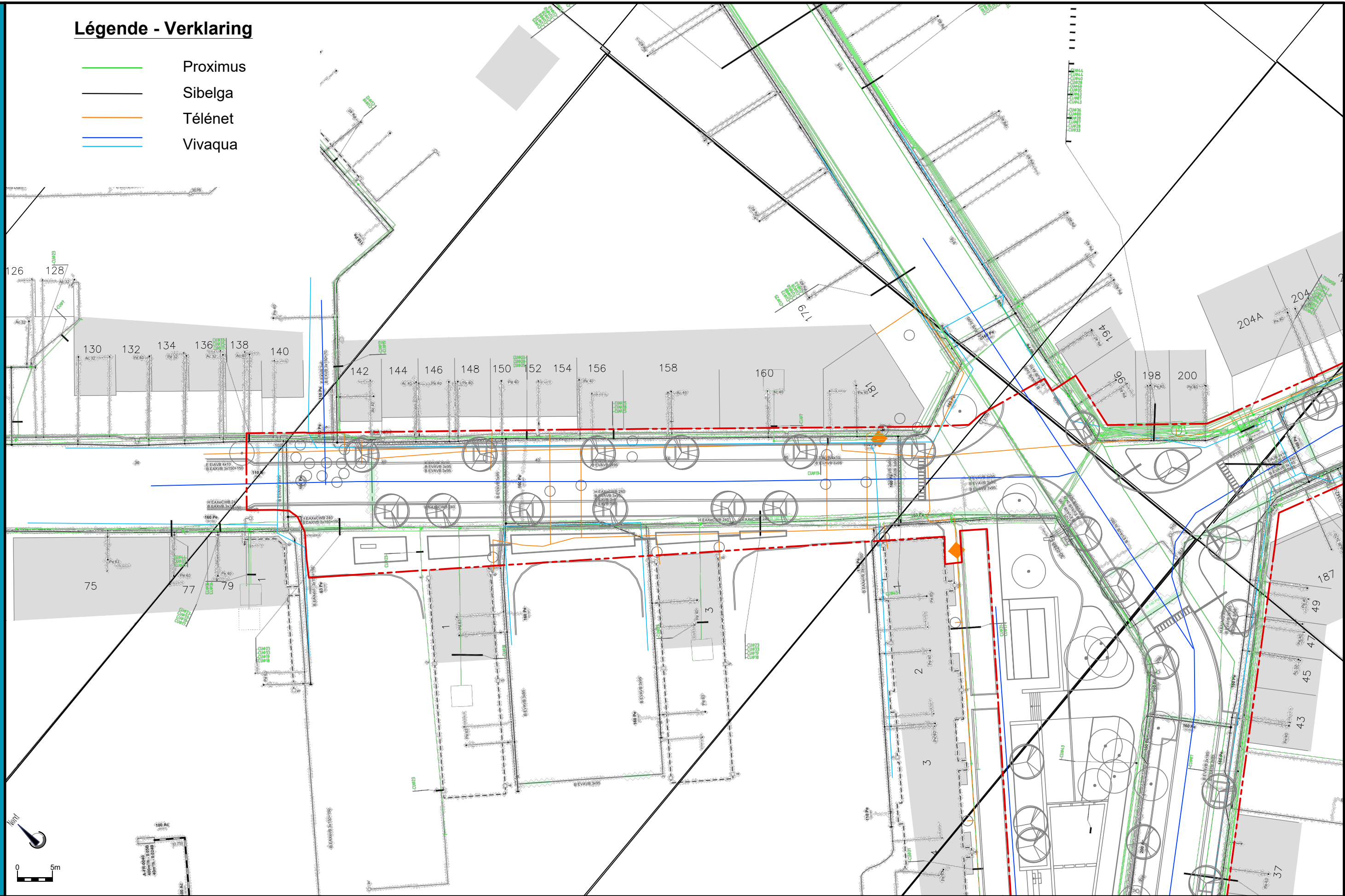
**Légende - Verklaring**

- Proximus
- Sibelga
- Télénét
- Vivaqua



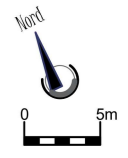
Légende - Verklaring

-  Proximus
-  Sibelga
-  Télénet
-  Vivaqua



Légende - Verklaring

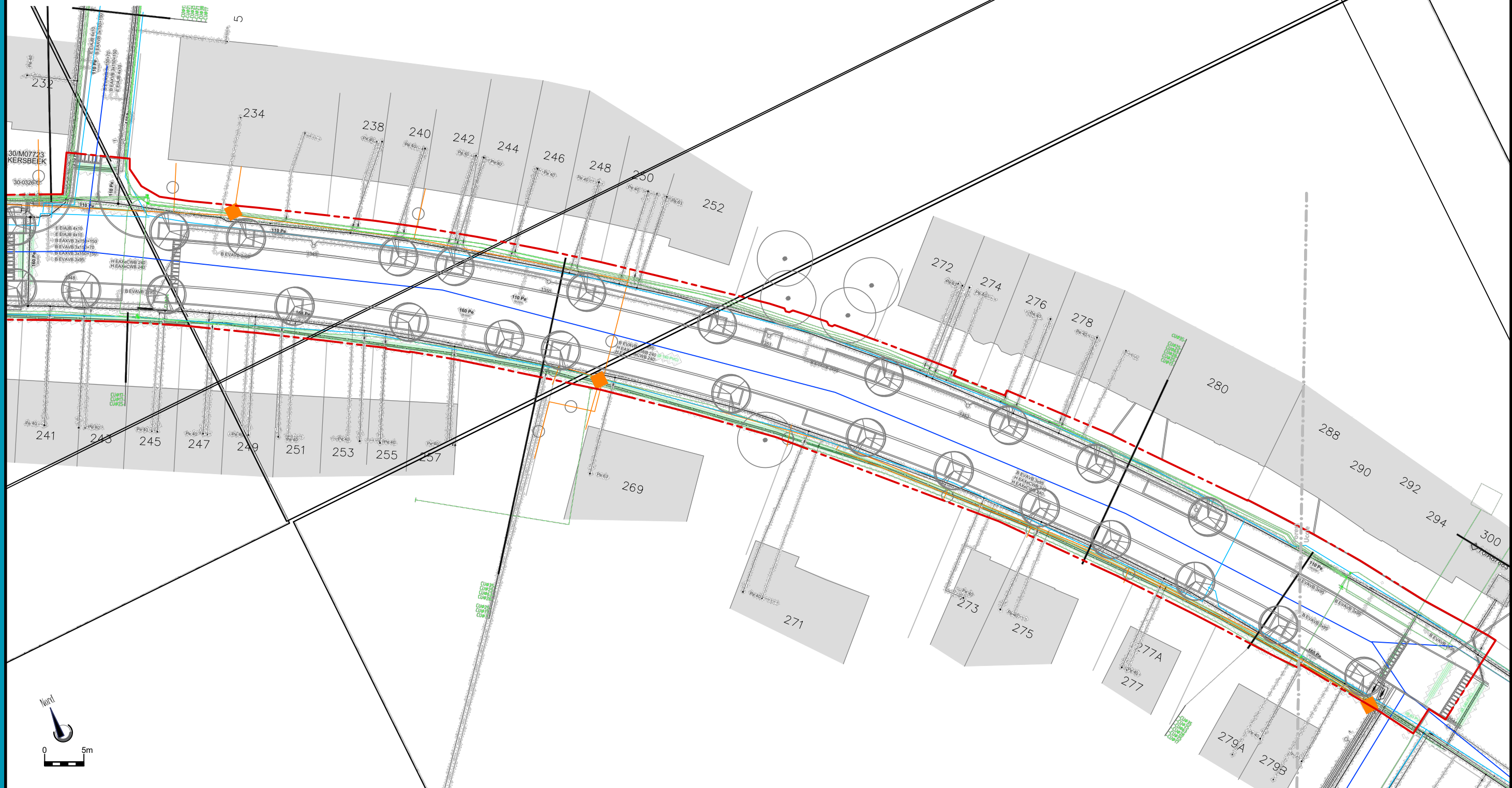
- Proximus
- Sibelga
- Télénét
- Vivaqua
























Légende - Verklaring





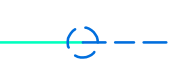

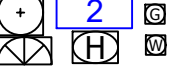
- Proximus
- Sibelga
- Télénét
- Vivaqua

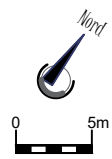
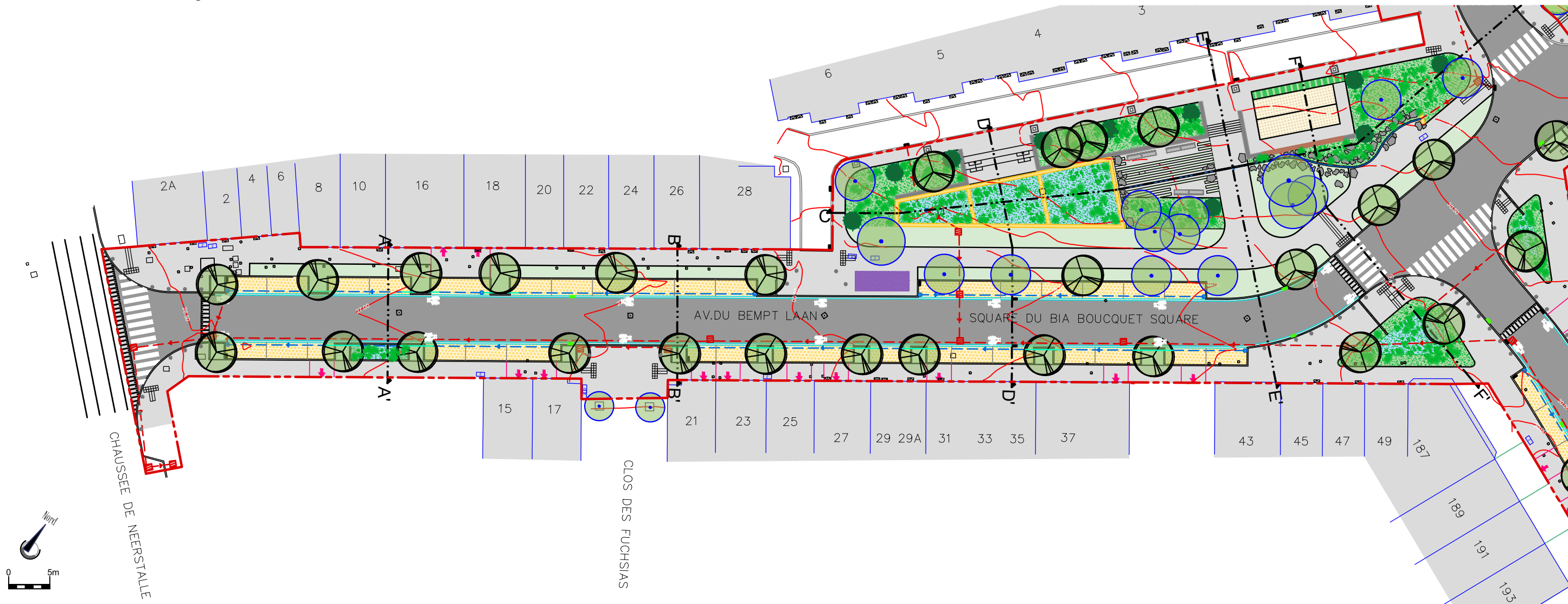


# Légende











-  Limite d'intervention  
Interventie grens
-  Courbe de niveau - Hoogtelijn
-  Bâtiment - Gebouw
-  Limite cadastrale - Kadastergrens
-  Bordures béton type IC2  
Kanstenen uit beton type IC2
-  Bordures béton type ID4  
Kanstenen uit beton type ID4
-  Filets d'eau - Watergoten
-  Pourtour zone de rétention : béton  
Omtrek retentiezone : beton
-  Mur soutènement en gabion + banquette  
Schanskorf keermuur + zitbank
-  Caniveau + gravier ou grille  
Goot + grind ou rooster










-  Chaussée : asphalte  
Rijweg : asfalt
-  Trottoir : pavés béton  
Voetpad : betonstraatstenen
-  Stationnement : pavés béton drainant  
Parkeerplaats : drainerende betonstraatstenen
-  Jardin de pluie ou zone de rétention  
Regentuin of retentiezone
-  Plantation - Beplanting
-  Gazon - Gras
-  Haie - Haag
-  Plateau : asphalte + rampe préfabriquée  
Verkeersplateau : asfalt + geprefabriceerde helling
-  Terrain de pétanque  
Petanqueterrein





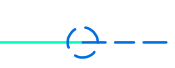

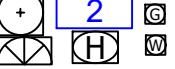
-  Bulle à verre - Gasbak
-  Entrée garage - Ingang garage
-  Arbre **conservé** / planté  
**Bewaarde** / beplante boom
-  Avaloir connecté / **déconnecté**  
Rioolontvanger aangesloten / **losgekoppeld**
-  Drains + regards d'inspection  
Draineerbuizen + inspectieputten
-  Conduite séparative + chambres de visite  
Gescheiden leiding + inspectieputten
-  Taques existantes : égout, eau, gaz, armoire électrique  
Bestaande deksels : riool, water, gas, elektrische kast

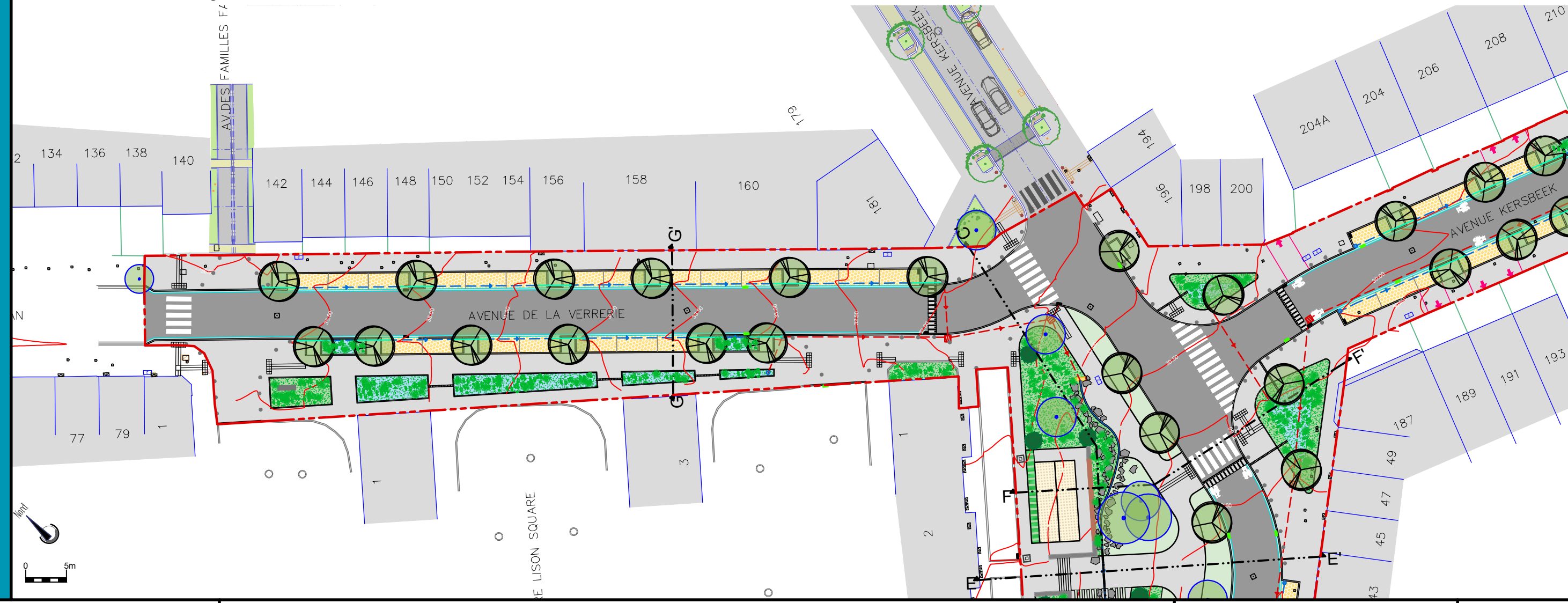


# Légende











-  Limite d'intervention  
Interventie grens
-  Courbe de niveau - Hoogtelijn
-  Bâtiment - Gebouw
-  Limite cadastrale - Kadastergrens
-  Bordures béton type IC2  
Kanstenen uit beton type IC2
-  Bordures béton type ID4  
Kanstenen uit beton type ID4
-  Filets d'eau - Watergoten
-  Pourtour zone de rétention : béton  
Omtrek retentiezone : beton
-  Mur soutènement en gabion + banquette  
Schanskorf keermuur + zitbank
-  Caniveau + gravier ou grille  
Goot + grind ou rooster










-  Chaussée : asphalte  
Rijweg : asfalt
-  Trottoir : pavés béton  
Voetpad : betonstraatstenen
-  Stationnement : pavés béton drainant  
Parkeerplaats : drainerende betonstraatstenen
-  Jardin de pluie ou zone de rétention  
Regentuin of retentiezone
-  Plantation - Beplanting
-  Gazon - Gras
-  Haie - Haag
-  Plateau : asphalte + rampe préfabriquée  
Verkeersplateau : asfalt + geprefabriceerde helling
-  Terrain de pétanque  
Petanqueterrein

-  Bulle à verre - Gasbak
-  Entrée garage - Ingang garage
-  Arbre **conservé** / planté  
**Bewaarde** / beplante boom
-  Avaloir connecté / **déconnecté**  
Rioolontvanger aangesloten / **losgekoppeld**
-  Drains + regards d'inspection  
Draineerbuizen + inspectieputten
-  Conduite séparative + chambres de visite  
Gescheiden leiding + inspectieputten
-  Taques existantes : égout, eau, gaz, armoire électrique  
Bestaande deksels : riool, water, gas, elektrische kast



Légende

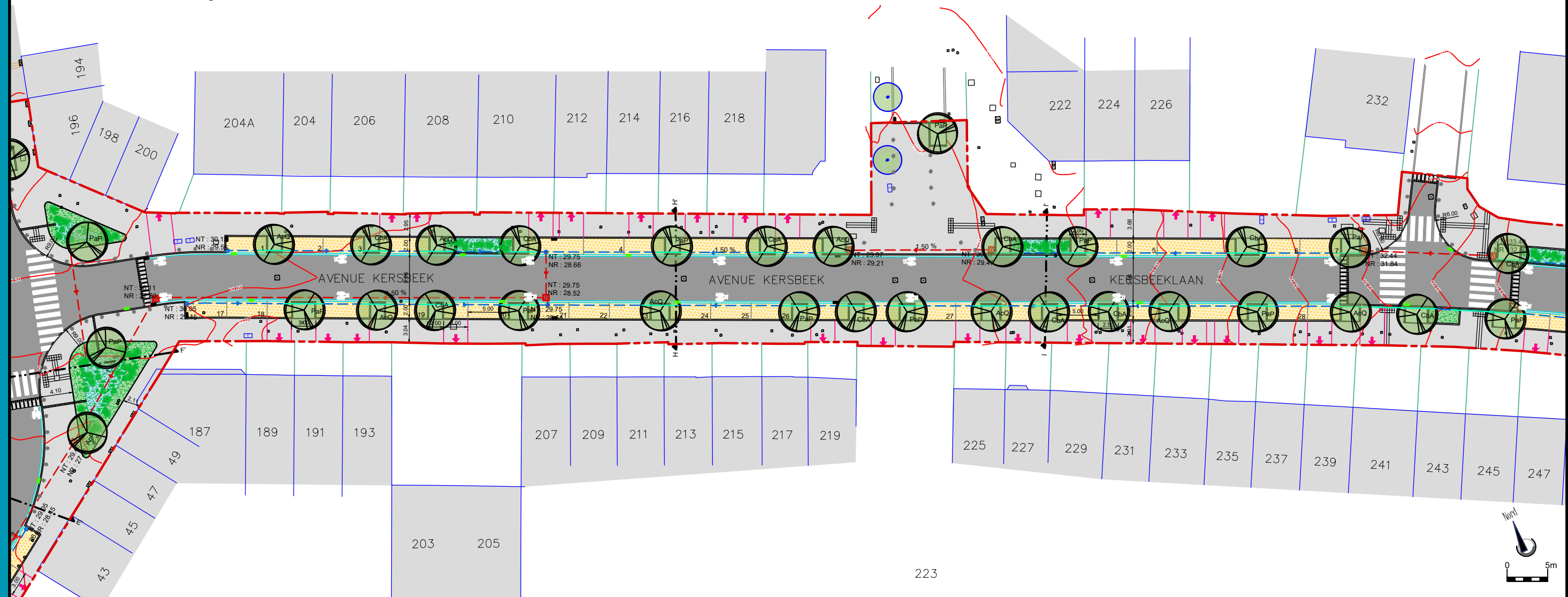
-  Limite d'intervention  
Interventie grens
-  Courbe de niveau - Hoogtelijn
-  Bâtiment - Gebouw
-  Limite cadastrale - Kadastergrens
-  Bordures béton type IC2  
Kanstenen uit beton type IC2
-  Bordures béton type ID4  
Kanstenen uit beton type ID4
-  Filets d'eau - Watergoten
-  Pourtour zone de rétention : béton  
Omtrek retentiezone : beton
-  Mur soutènement en gabion + banquette  
Schanskorf keermuur + zitbank
-  Caniveau + gravier ou grille  
Goot + grind ou rooster

-  Chaussée : asphalte  
Rijweg : asfalt
-  Trottoir : pavés béton  
Voetpad : betonstraatstenen
-  Stationnement : pavés béton drainant  
Parkeerplaats : drainerende betonstraatstenen
-  Jardin de pluie ou zone de rétention  
Regentuin of retentiezone
-  Plantation - Beplanting
-  Gazon - Gras
-  Haie - Haag
-  Plateau : asphalte + rampe préfabriquée  
Verkeersplateau : asfalt + geprefabrikeerde helling
-  Terrain de pétanque  
Petanqueterrein

-  Bulle à verre - Gasbak
-  Entrée garage - Ingang garage
-  Arbre **conservé** / planté  
**Bewaarde** / beplante boom
-  Avaloir connecté / **déconnecté**  
Rioolontvanger aangesloten / **losgekoppeld**
-  Drains + regards d'inspection  
Draineerbuizen + inspectieputten
-  Conduite séparative + chambres de visite  
Gescheiden leiding + inspectieputten
-  Taques existantes : égout, eau, gaz, armoire électrique  
Bestaande deksels : riool, water, gas, elektrische kast

Westelijk gedeelte

Partie ouest

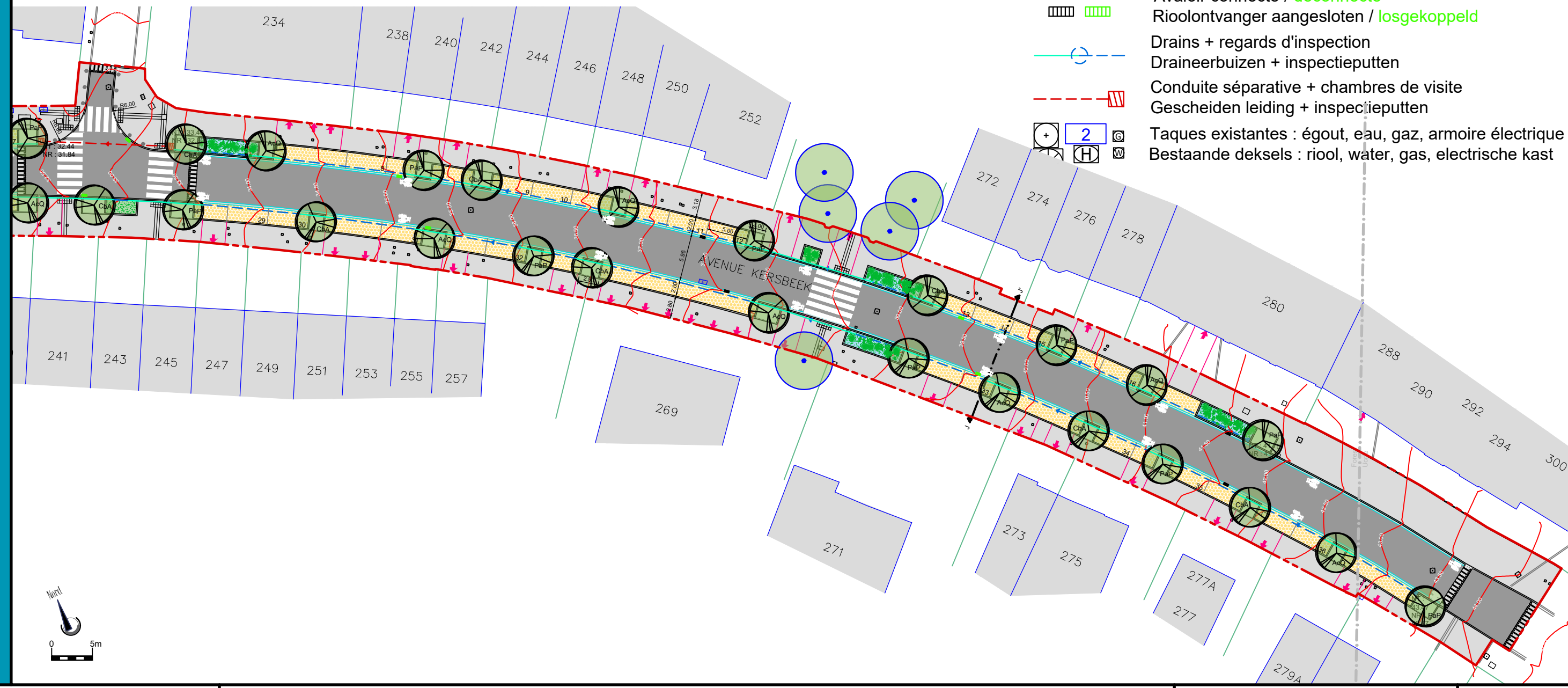


Légende











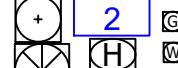








- Limite d'intervention  
Interventie grens
- Courbe de niveau - Hoogtelijn
- Bâtiment - Gebouw
- Limite cadastrale - Kadastergrens
- Bordures béton type IC2  
Kanstenen uit beton type IC2
- Bordures béton type ID4  
Kanstenen uit beton type ID4
- Filets d'eau - Watergoten
- Pourtour zone de rétention : béton  
Omtrek retentiezone : beton

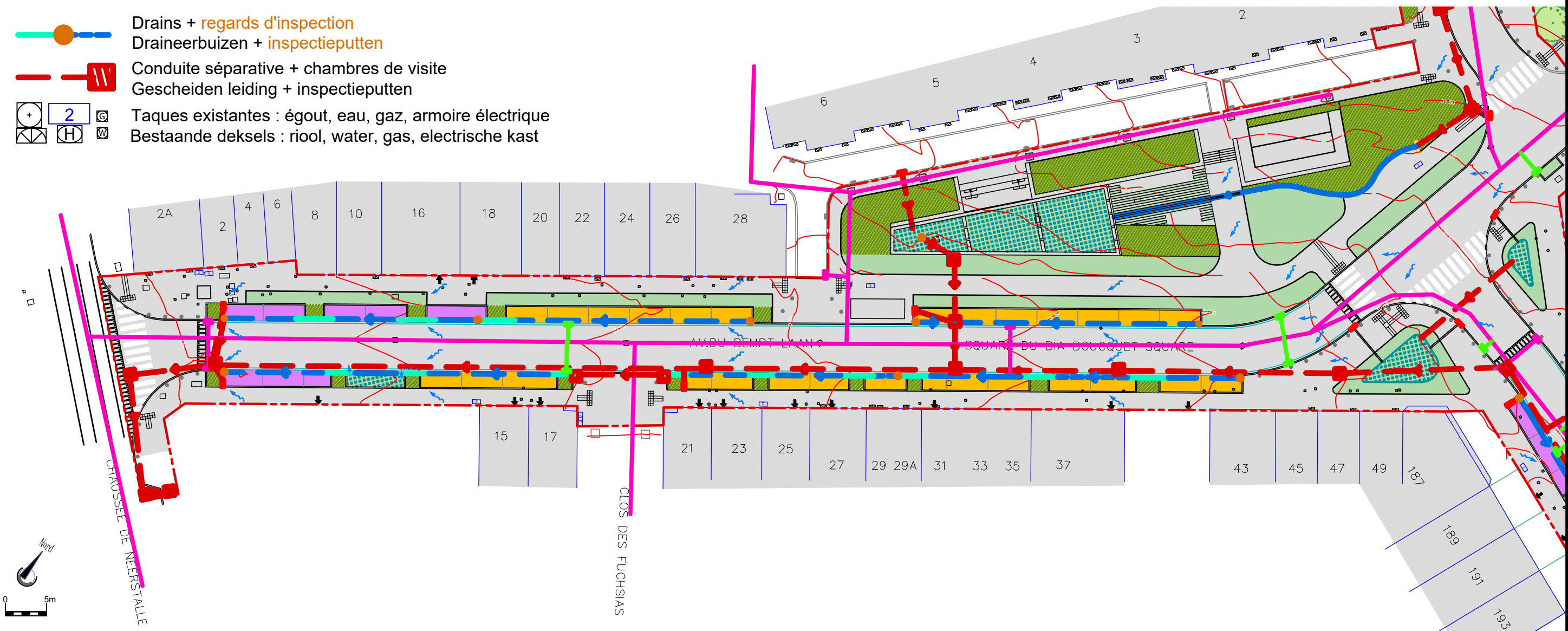
- Mur soutènement en gabion + banquette  
Schanskorf keermuur + zitbank
- Caniveau + gravier ou grille  
Goot + grind ou rooster
- Chaussée : asphalte  
Rijweg : asfalt
- Trottoir : pavés béton  
Voetpad : betonstraatstenen
- Stationnement : pavés béton drainant  
Parkeerplaats : drainerende betonstaartstenen
- Jardin de pluie ou zone de rétention  
Regentuin of retentiezone
- Plantation - Beplanting

- Oostelijk gedeelte  
Partie est
- Gazon - Gras
  - Haie - Haag
  - Plateau : asphalte + rampe préfabriquée  
Verkeersplateau : asfalt + geprefabriceerde helling
  - Terrain de pétanque  
Petanqueterrein
  - Bulle à verre - Gasbak
  - Entrée garage - Ingang garage
  - Arbre **conservé** / planté  
**Bewaarde** / beplante boom
  - Avaloir connecté / **déconnecté**  
Rioolontvanger aangesloten / **losgekoppeld**
  - Drains + regards d'inspection  
Draineerbuizen + inspectieputten
  - Conduite séparative + chambres de visite  
Gescheiden leiding + inspectieputten
  - Taques existantes : égout, eau, gaz, armoire électrique  
Bestaande deksels : riool, water, gas, elektrische kast











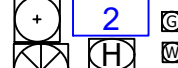










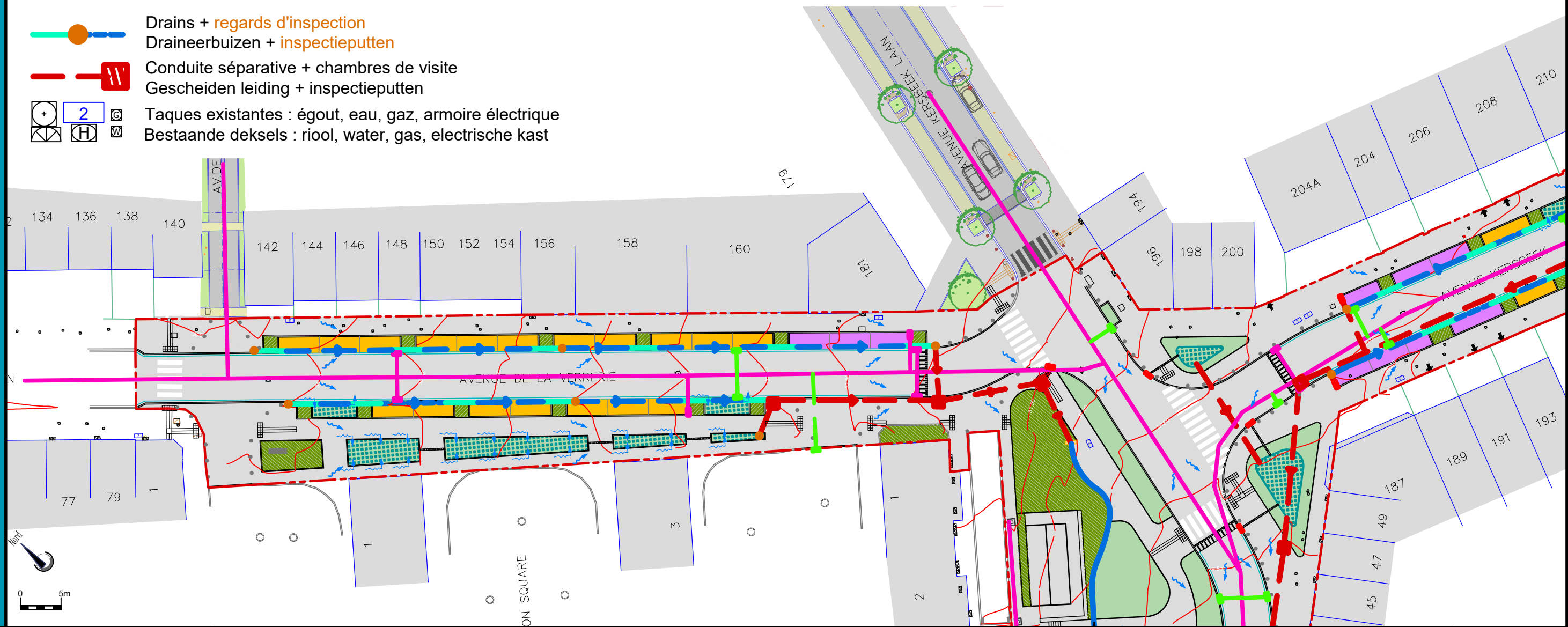
# Légende

-  Limite d'intervention - Interventie grens
-  Courbe de niveau - Hoogtelijn
-  Bâtiment - Gebouw
-  Limite cadastrale - Kadastergrens
-  Filets d'eau - Watergoten
-  Zone imperméable - Waterdicht zone
-  Zone perméable : gazon  
Doorlatend zone : gras
-  Zone perméable : plantation  
Doorlatend zone : beplanting
-  Drains + regards d'inspection  
Draineerbuisen + inspectieputten
-  Conduite séparative + chambres de visite  
Gescheiden leiding + inspectieputten
-  Taques existantes : égout, eau, gaz, armoire électrique  
Bestaande deksels : riool, water, gas, elektrische kast
-  Zone d'infiltration / rétention : empierrement  
Infiltratiezone / retentiezone : steenfundering
-  Zone d'infiltration / rétention : structure alvéolaire ultra légère  
Infiltratiezone / retentiezone : ultralichte alveolaire structuur
-  Jardin de pluie ou zone de rétention  
Regentuin of retentiezone
-  Caniveau - Goot
-  Avaloir déconnecté de l'égout (avec reconnexion possible)  
Rioolontvanger losgekoppeld van riool (met eventuele heraansluiting)
-  Avaloir connecté à l'égout.  
Rioolontvanger aangesloten aan riool
-  Avaloir connecté au réseau séparatif.  
Rioolontvanger aangesloten aan gescheiden stelsel
-  Egouttage - Afwatering



















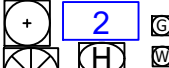


# Légende

-  Limite d'intervention - Interventie grens
-  Courbe de niveau - Hoogtelijn
-  Bâtiment - Gebouw
-  Limite cadastrale - Kadastergrens
-  Filets d'eau - Watergoten
-  Zone imperméable - Waterdicht zone
-  Zone perméable : gazon  
Doorlatend zone : gras
-  Zone perméable : plantation  
Doorlatend zone : beplanting
-  Drains + regards d'inspection  
Draineerbuisen + inspectieputten
-  Conduite séparative + chambres de visite  
Gescheiden leiding + inspectieputten
-  Taques existantes : égout, eau, gaz, armoire électrique  
Bestaande deksels : riool, water, gas, elektrische kast
-  Zone d'infiltration / rétention : empierrement  
Infiltratiezone / retentiezone : steenfundering
-  Zone d'infiltration / rétention : structure alvéolaire ultra légère  
Infiltratiezone / retentiezone : ultralichte alveolaire structuur
-  Jardin de pluie ou zone de rétention  
Regentuin of retentiezone
-  Caniveau - Goot
-  Avaloir déconnecté de l'égout (avec reconnexion possible)  
Rioolontvanger losgekoppeld van riool (met eventuele heraansluiting)
-  Avaloir connecté à l'égout.  
Rioolontvanger aangesloten aan riool
-  Avaloir connecté au réseau séparatif.  
Rioolontvanger aangesloten aan gescheiden stelsel
-  Egouttage - Afwatering



Légende

-  Limite d'intervention - Interventie grens
-  Courbe de niveau - Hoogtelijn
-  Bâtiment - Gebouw
-  Limite cadastrale - Kadastergrens
-  Filets d'eau - Watergoten
-  Zone imperméable - Waterdicht zone
-  Zone perméable : gazon  
Doorlatend zone : gras
-  Zone perméable : plantation  
Doorlatend zone : beplanting
-  Drains + regards d'inspection  
Draineerbuizen + inspectieputten
-  Conduite séparative + chambres de visite  
Gescheiden leiding + inspectieputten
-  Zone d'infiltration / rétention : empierrement  
Infiltratiezone / retentiezone : steenfundering
-  Zone d'infiltration / rétention : structure alvéolaire ultra légère  
Infiltratiezone / retentiezone : ultralichte alveolaire structuur
-  Jardin de pluie ou zone de rétention  
Regentuin of retentiezone
-  Caniveau - Goot
-  Avaloir déconnecté de l'égout (avec reconnexion possible)  
Rioolontvanger losgekoppeld van riool (met eventuele heraansluiting)
-  Avaloir connecté à l'égout.  
Rioolontvanger aangesloten aan riool
-  Avaloir connecté au réseau séparatif.  
Rioolontvanger aangesloten aan gescheiden stelsel
-  Egouttage - Afwatering
-  Taques existantes : égout, eau, gaz, armoire électrique  
Bestaande deksels : riool, water, gas, elektrische kast








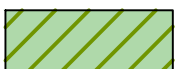








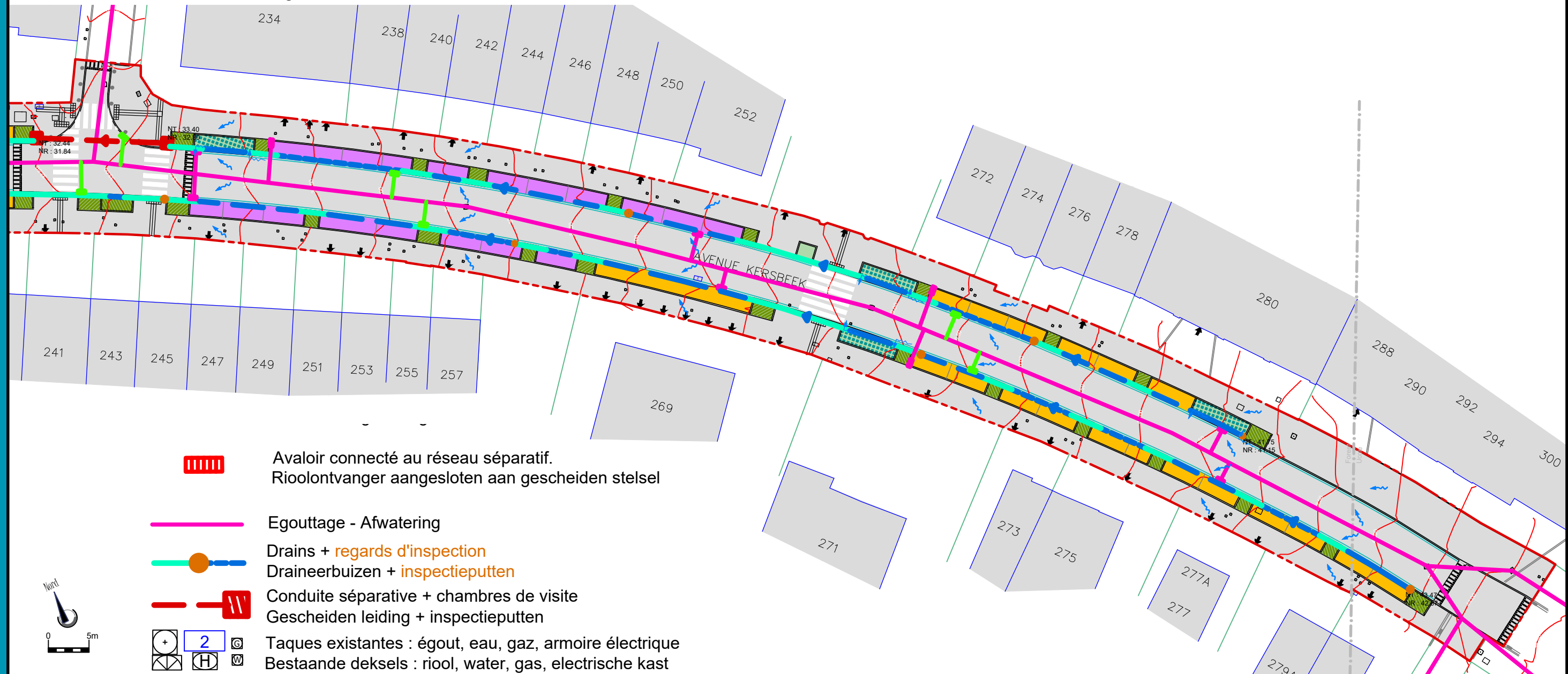
RUE JEAN-BAPTISTE BAECK STRAAT





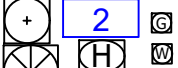




Légende

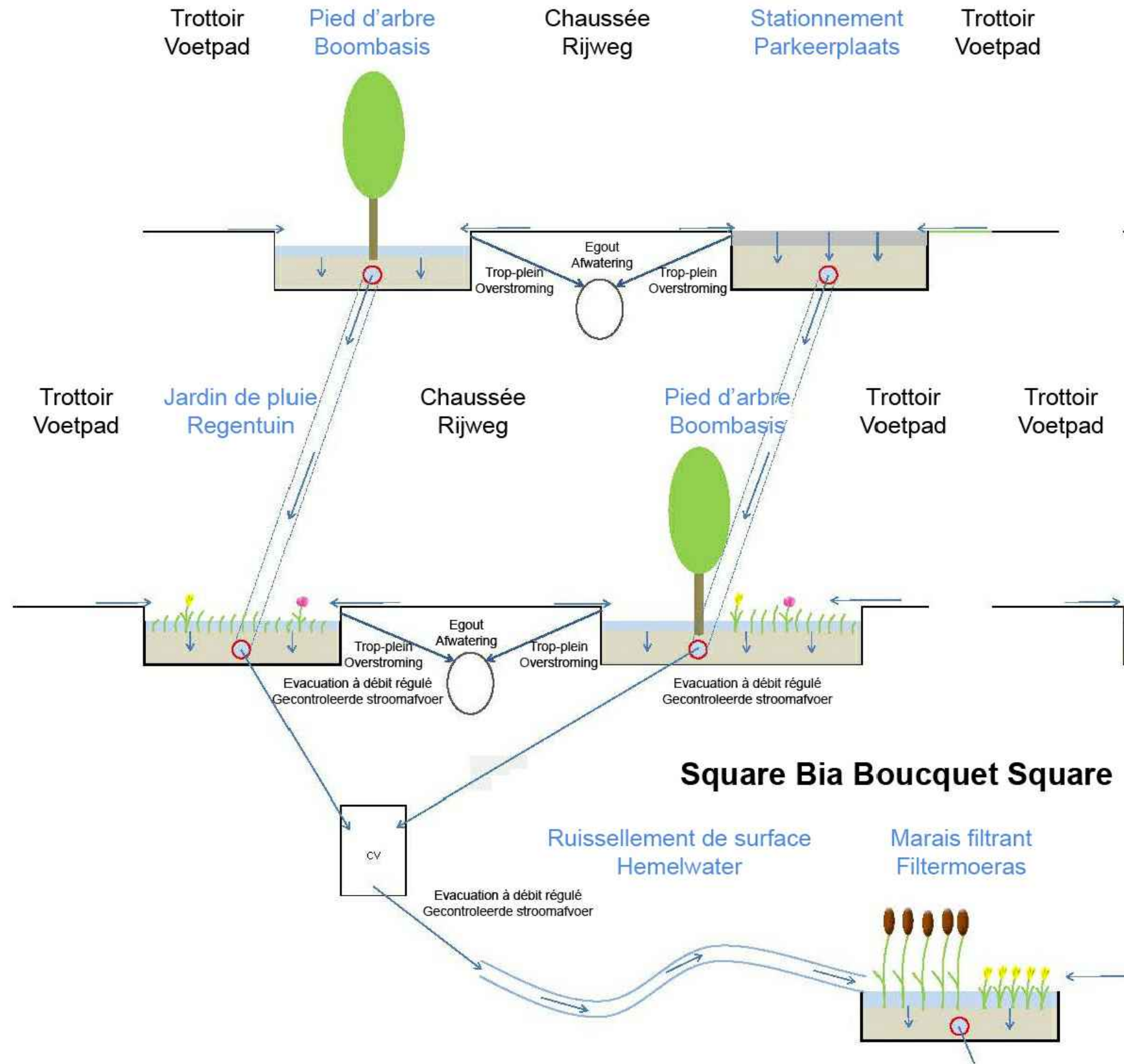
-  Limite d'intervention - Interventie grens
-  Courbe de niveau - Hoogtelijn
-  Bâtiment - Gebouw
-  Limite cadastrale - Kadastergrens
-  Filets d'eau - Watergoten
-  Zone imperméable - Waterdicht zone
-  Zone perméable : gazon  
Doorlatend zone : gras
-  Zone perméable : plantation  
Doorlatend zone : beplanting
-  Zone d'infiltration / rétention : empierrement  
Infiltratiezone / retentiezone : steenfundering
-  Zone d'infiltration / rétention : structure alvéolaire ultra légère  
Infiltratiezone / retentiezone : ultralichte alveolaire structuur
-  Jardin de pluie ou zone de rétention  
Regentuin of retentiezone
-  Caniveau - Goot
-  Avaloir déconnecté de l'égout (avec reconnexion possible)  
Rioolontvanger losgekoppeld van riool (met eventuele heraansluiting)
-  Avaloir connecté à l'égout.  
Rioolontvanger aangesloten aan riool



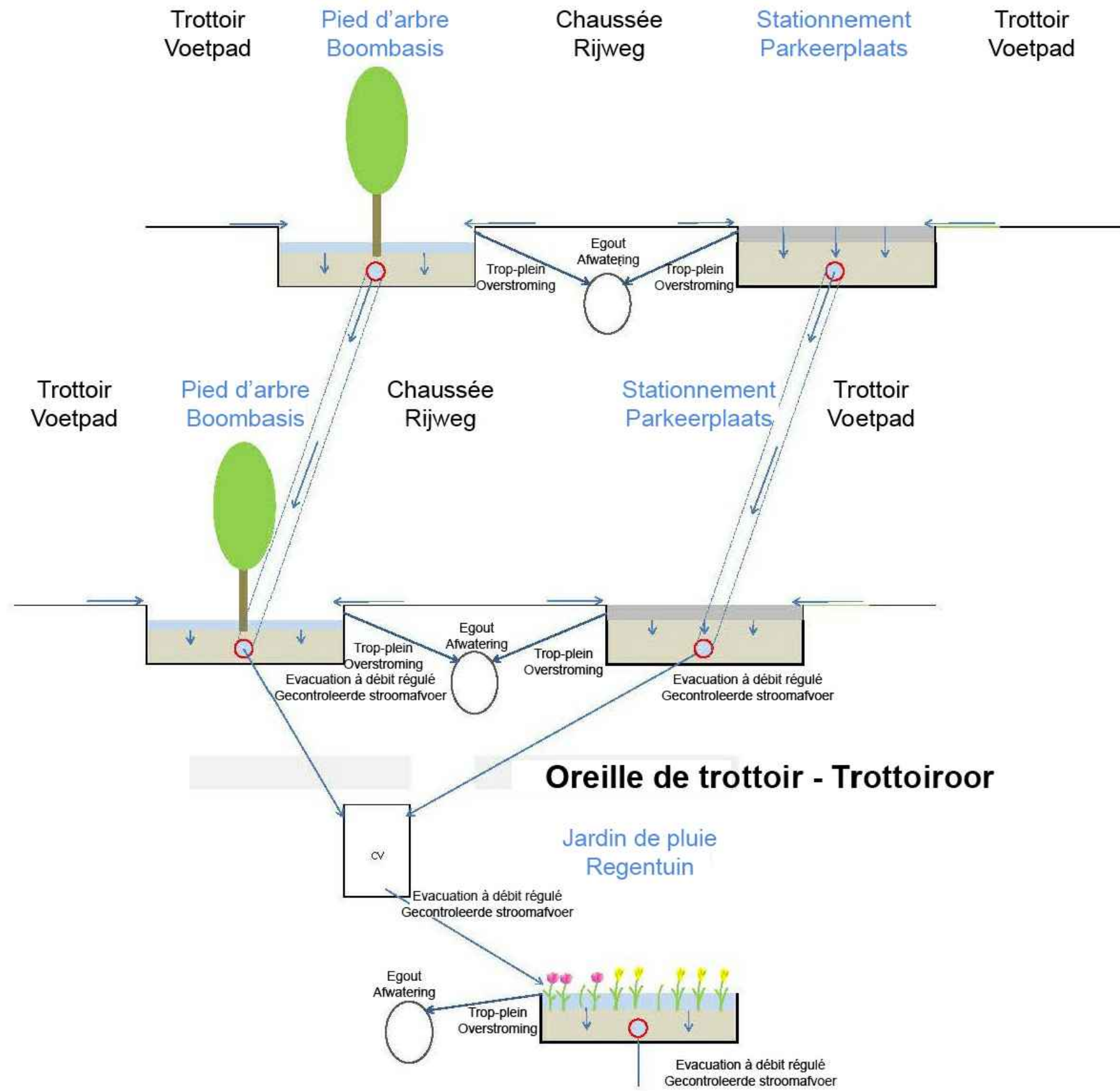
-  Avaloir connecté au réseau séparatif.  
Rioolontvanger aangesloten aan gescheiden stelsel
-  Egouttage - Afwatering
-  Drains + regards d'inspection  
Draineerbuizen + inspectieputten
-  Conduite séparative + chambres de visite  
Gescheiden leiding + inspectieputten
-  Taques existantes : égout, eau, gaz, armoire électrique  
Bestaande deksels : riool, water, gas, elektrische kast



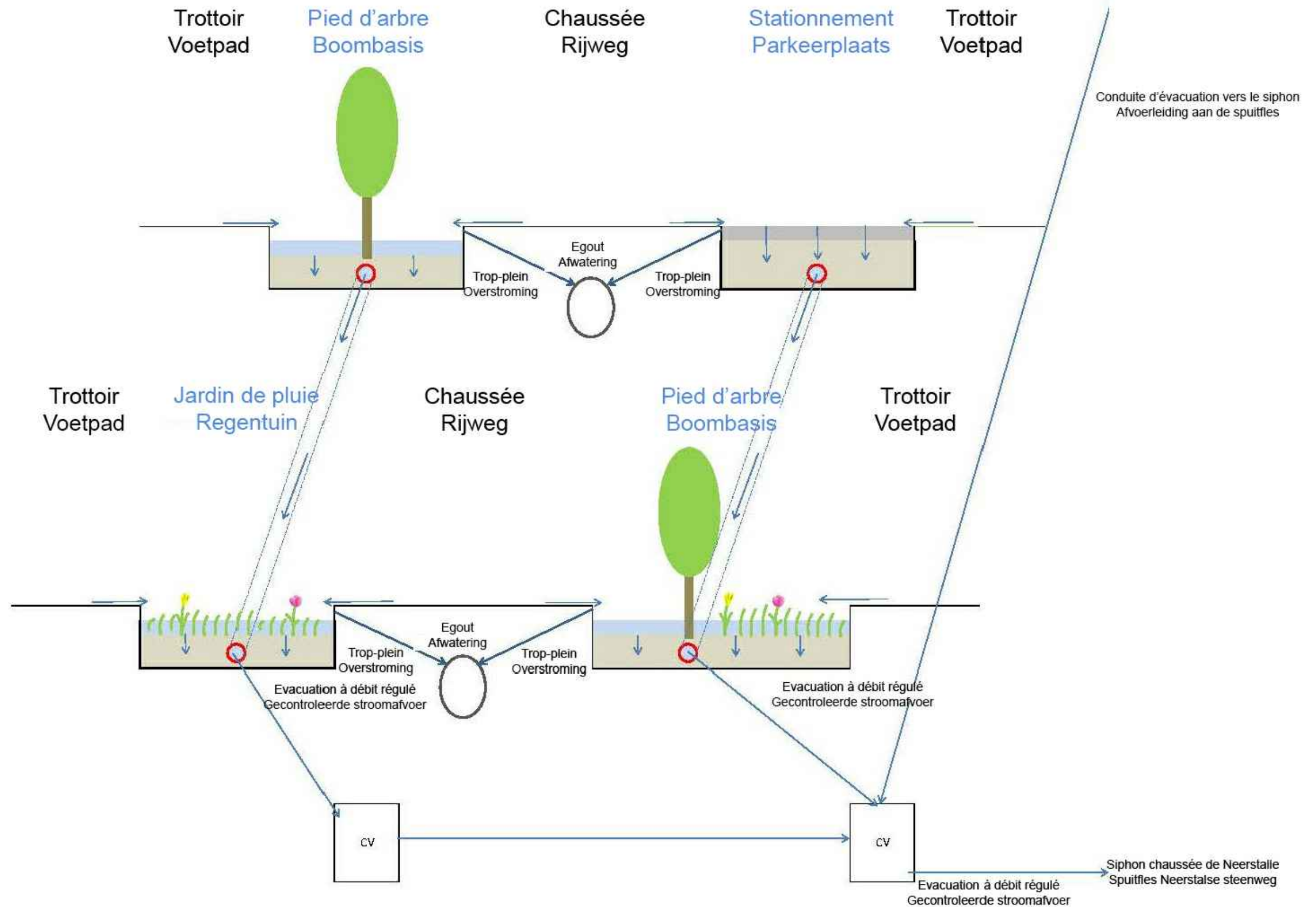
### Avenue de la Verrerie - Glasblazerijlaan



### Avenue Kersbeek - Kersbeeklaan



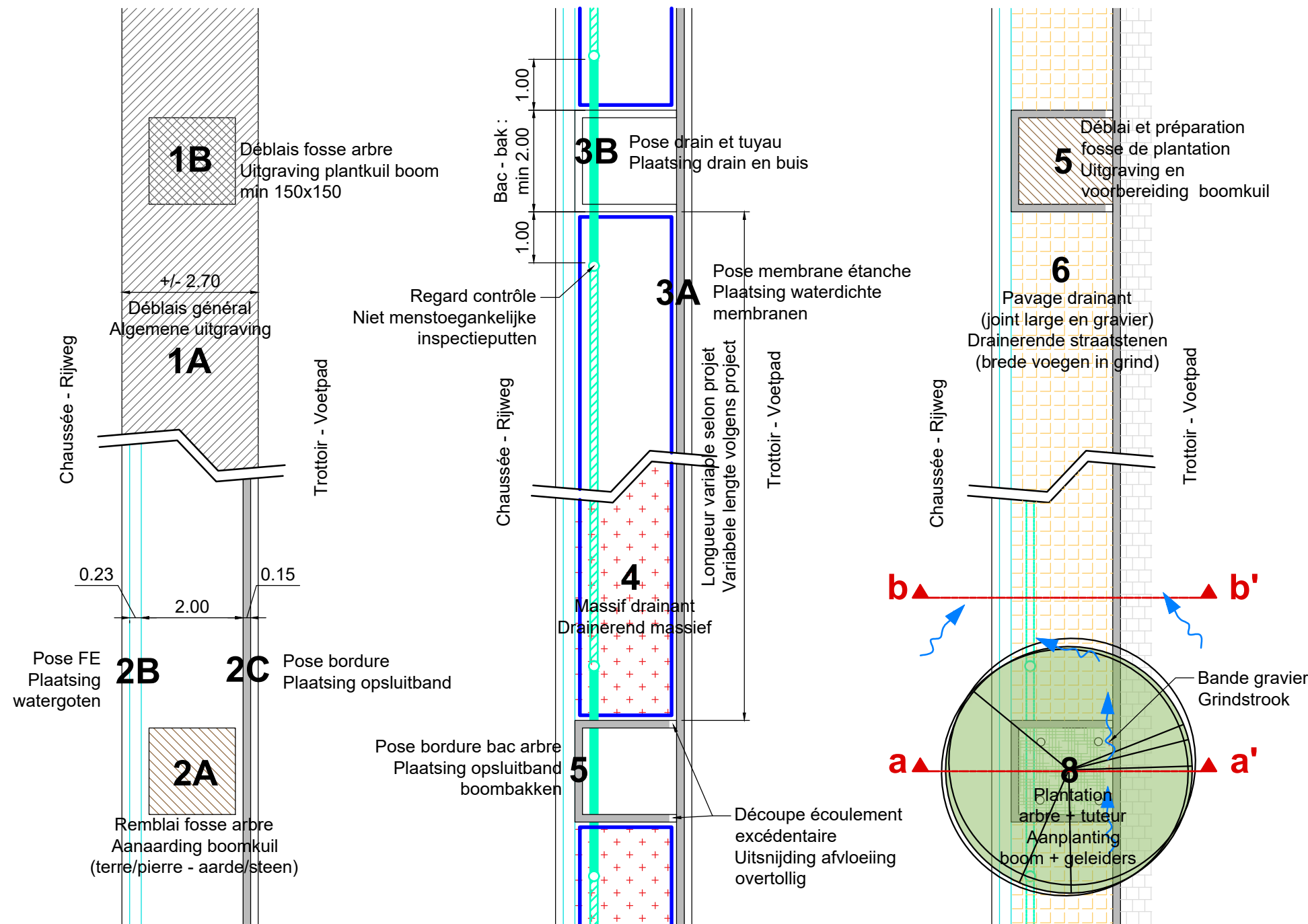
### Avenue du Bempt - Bemptlaan



# Schéma de principe d'exécution des zones de stationnement et des fosses d'arbres

## Uitvoeringsschema van de drainerende parkeerzones

Echelle / Schaal : 1/100

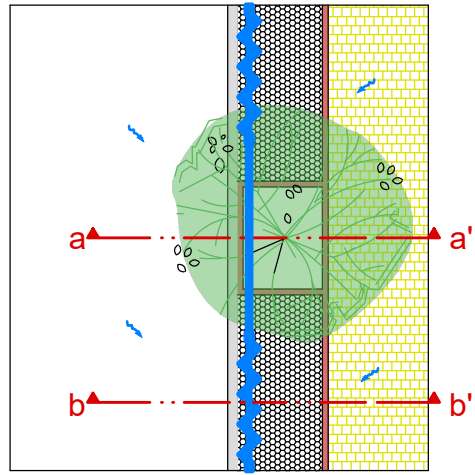


Phasage :

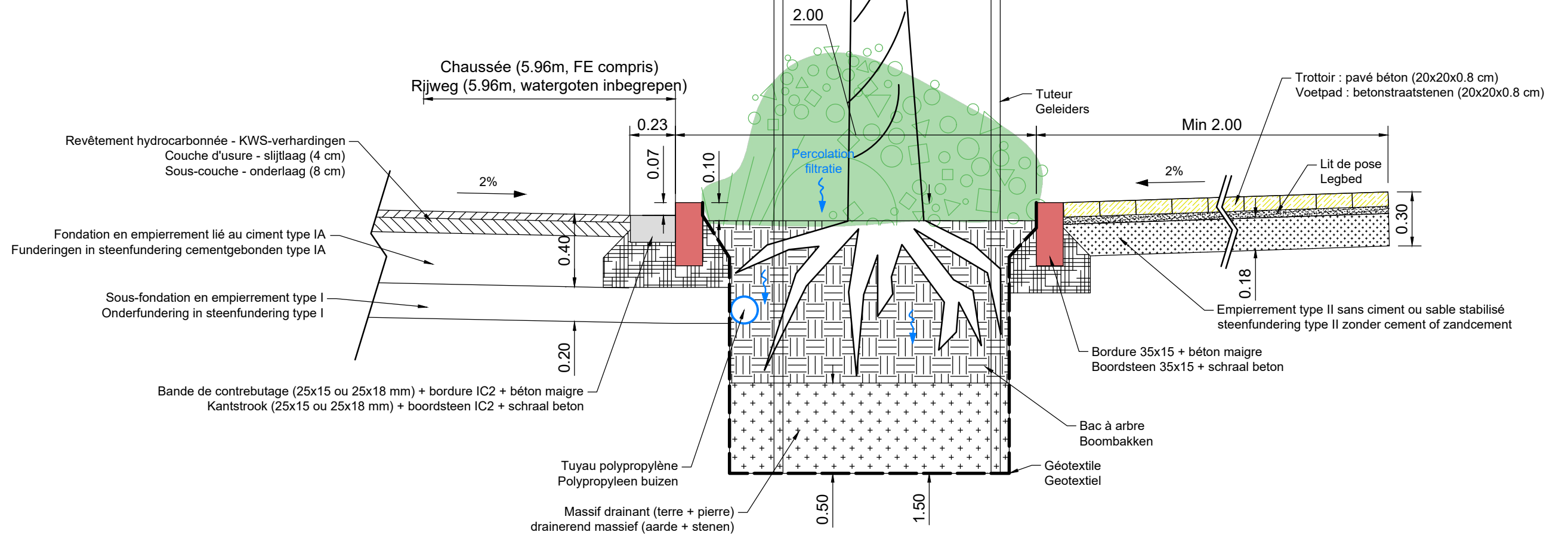
- 1A | déblai général coffre zone de stationnement
- 1B | déblai complémentaire fosse plantation arbre
- 2A | remblai fosse arbre (mélange terre drainant terre-pierres)
- 2B | pose des bandes de contrebutage (FE) côté chaussée
- 2C | pose des bordures de trottoir
- 3A | pose des membranes étanches ( soit U ouvert côté bac / soit « cuvelage » complet)
- 3B | pose réseau drainage (drain + tuyau zone bac + regard visite éventuel)
- 4 | pose massif drainant (empierrement sous fondation & fondation zone de stationnement)
- 5 | pose des bordures des bacs à arbres (avec découpe contre trottoir pour écoulement eau pluie excédentaire stationnement)
- 6 | pose du pavage drainant des zones de stationnement (pavés béton – remplissage des joints en gravier)
- 7 | préparation fosse d'arbre – substrat de plantation
- 8 | plantation d'arbre & tuteurs

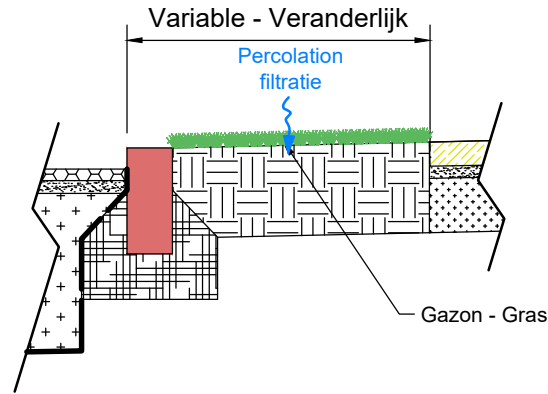
Fasering :

- 1A | algemene uitgraving verhardingsleuf parkeerzone
- 1B | aanvullende uitgraving plantkuil boom
- 2A | aanaarding boomkuil (drainerend grondmengsel grond-stenen)
- 2B | plaatsing van kantstroken (FE) kant rijweg
- 2C | plaatsing van de boordstenen van de stoep
- 3A | plaatsing van de waterdichte membranen (ofwel U open kant bak / ofwel volledige "inkuiping")
- 3B | plaatsing drainerend netwerk (drain + buis zone bak + eventuele inspectieopening)
- 4 | plaatsing drainerend massief (steenslag onderfundering & fundering parkeerzone)
- 5 | plaatsing van de boordstenen van de boombakken (met uitsnijding tegen stoep voor afvloeiing overtollig regenwater parkeerplaats)
- 6 | plaatsing van de drainerende straatstenen van de parkeerzones (betonstraatstenen - vulling van de voegen met grind)
- 7 | voorbereiding van de plantkuilen voor bomen - plantsubstraat
- 8 | aanplanting van bomen (met inbegrip van steunstukken en begietingsdrain)




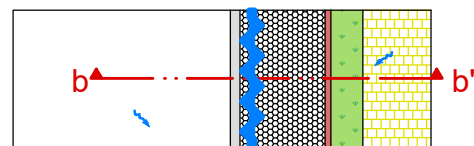
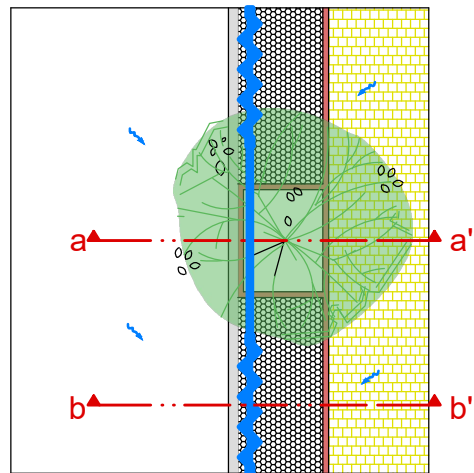
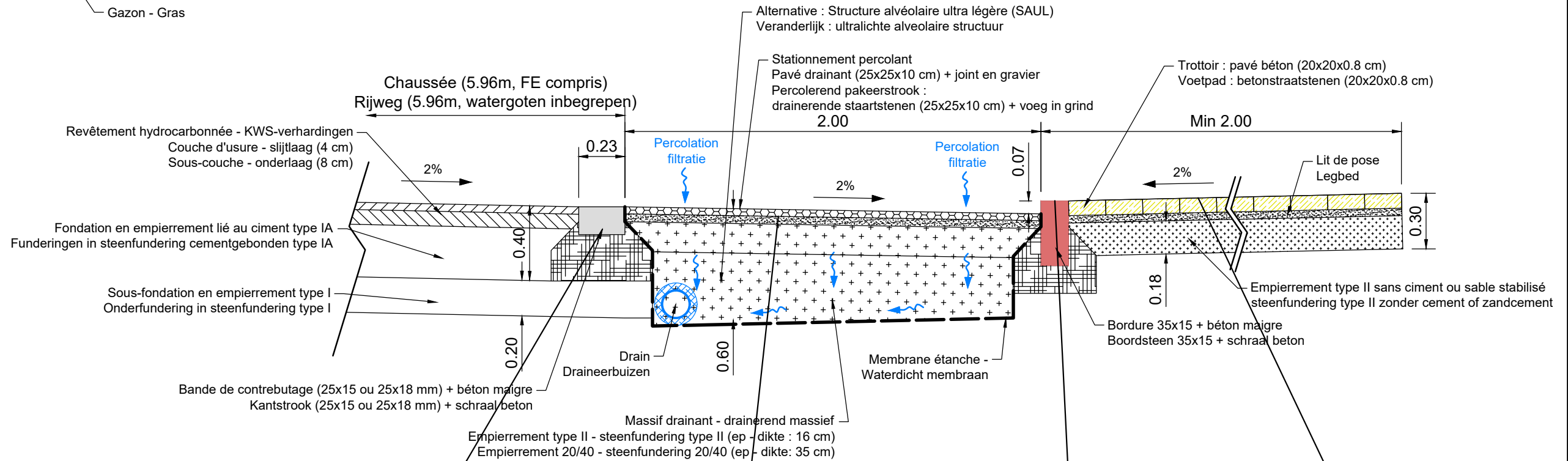
**Coupe / Doorsnede a - a'**  
Echelle / Schaal : 1/25





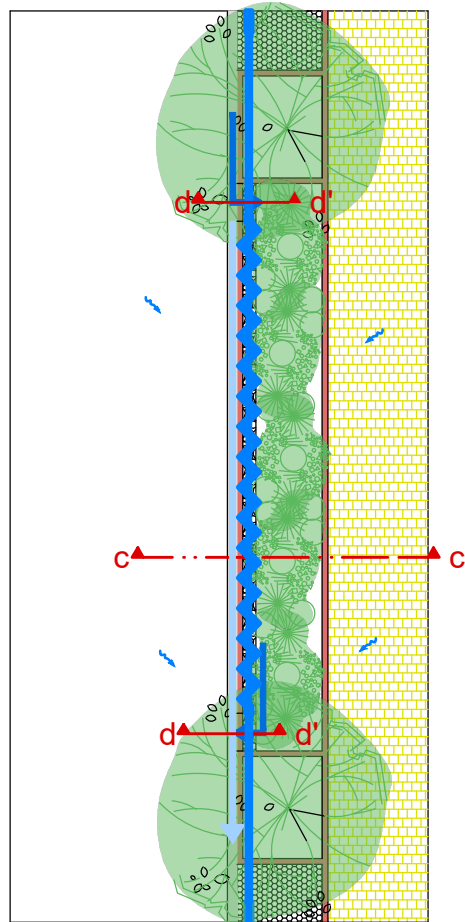
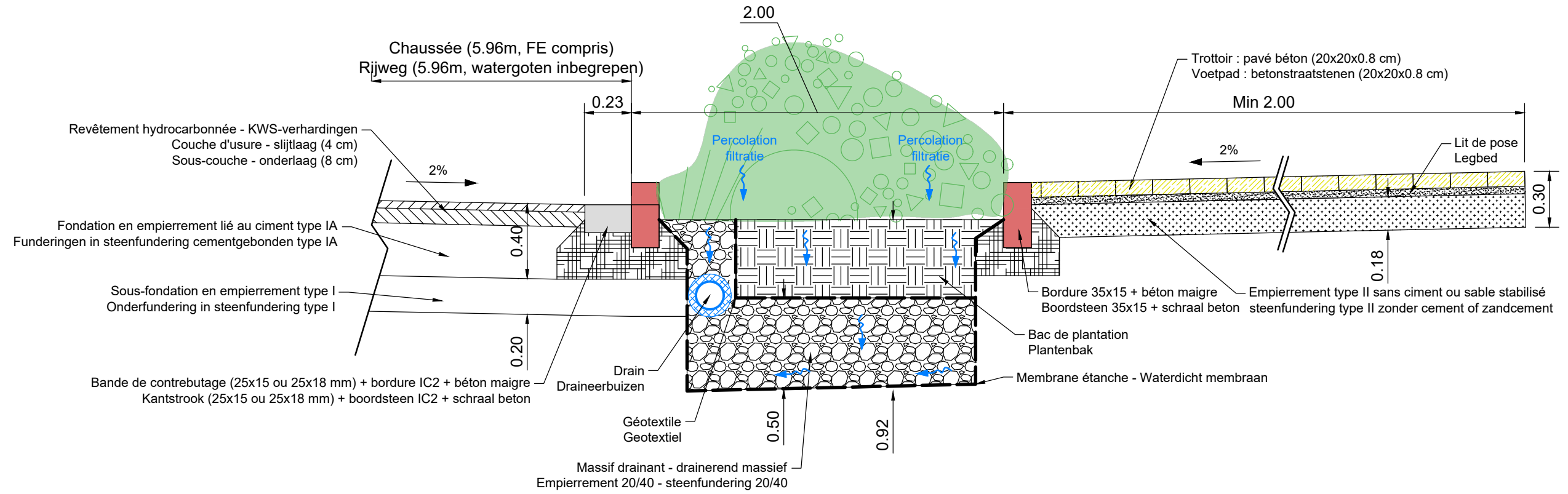
### Coupe / Doorsnede b - b'

Echelle / Schaal : 1/25



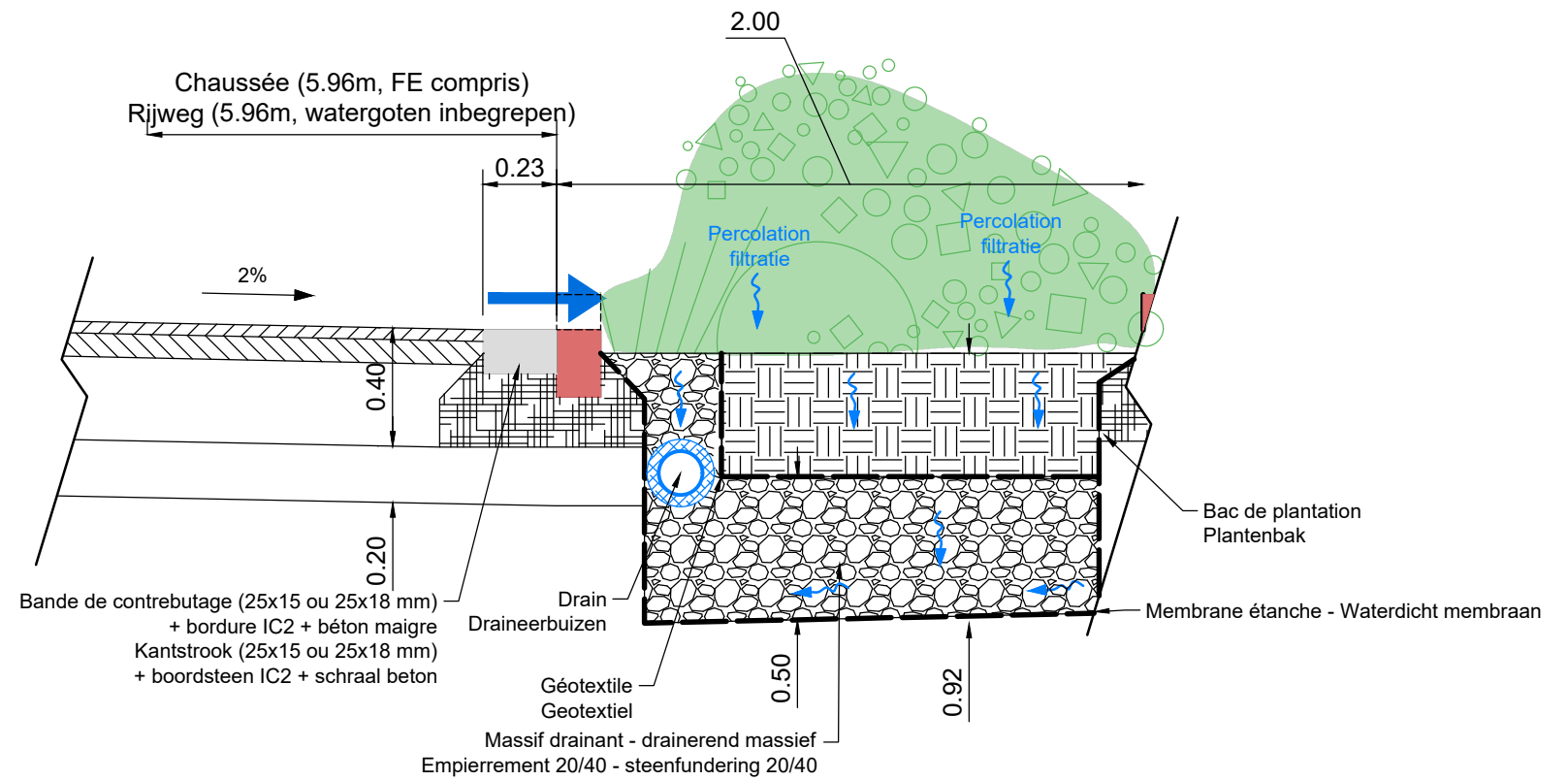
### Coupe / Doorsnede c - c'

Echelle / Schaal : 1/25

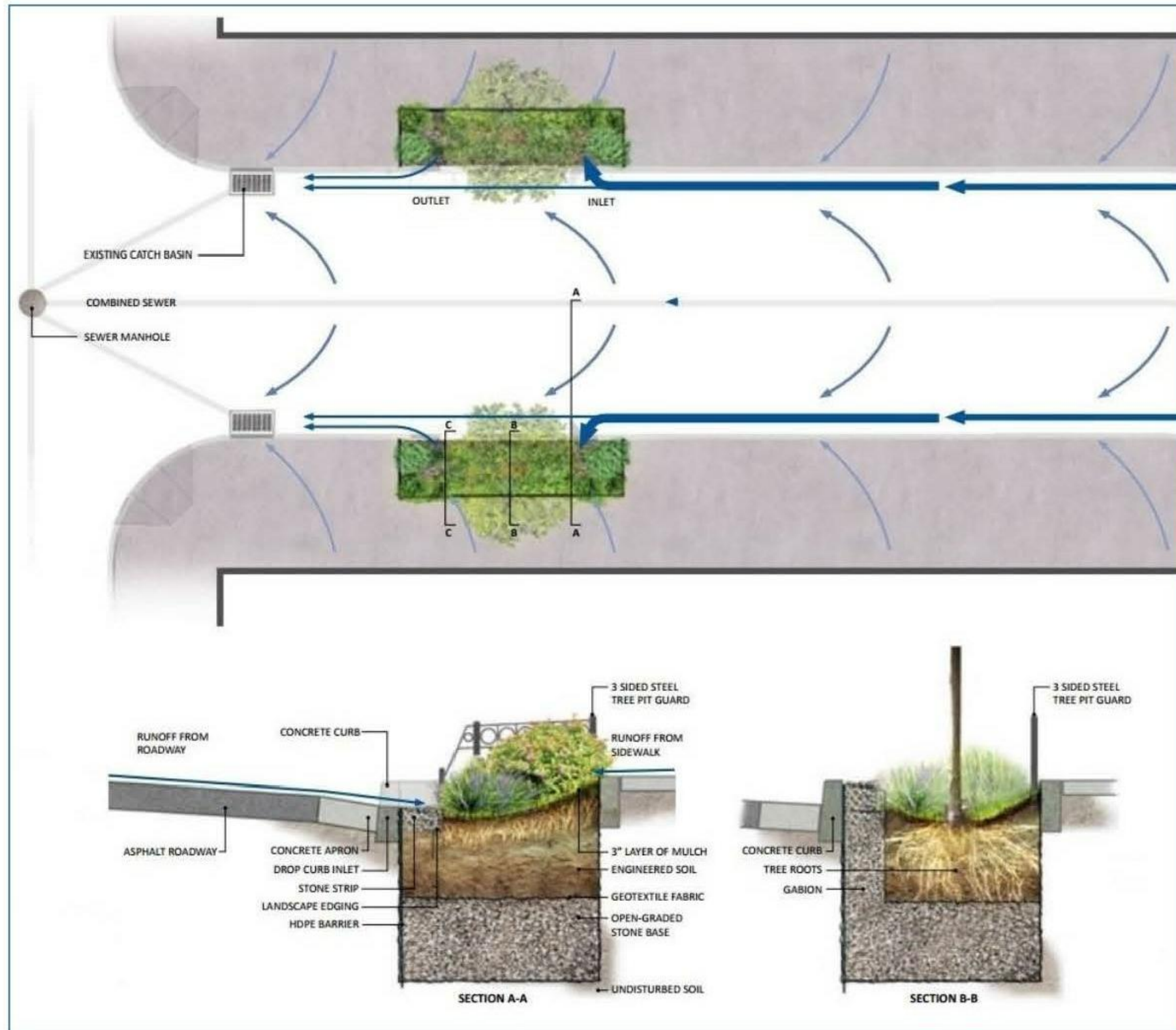


### Coupe / Doorsnede d - d'

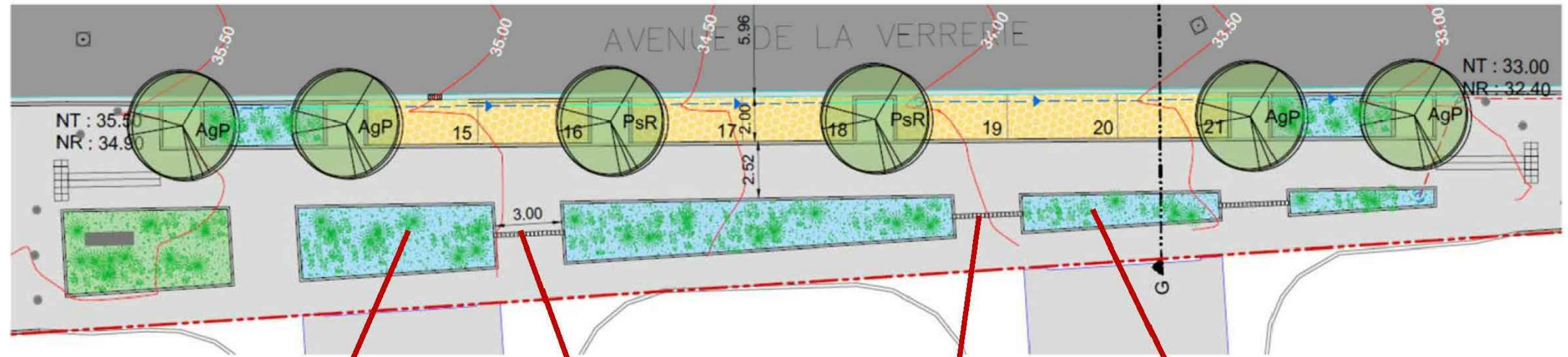
Echelle / Schaal : 1/25





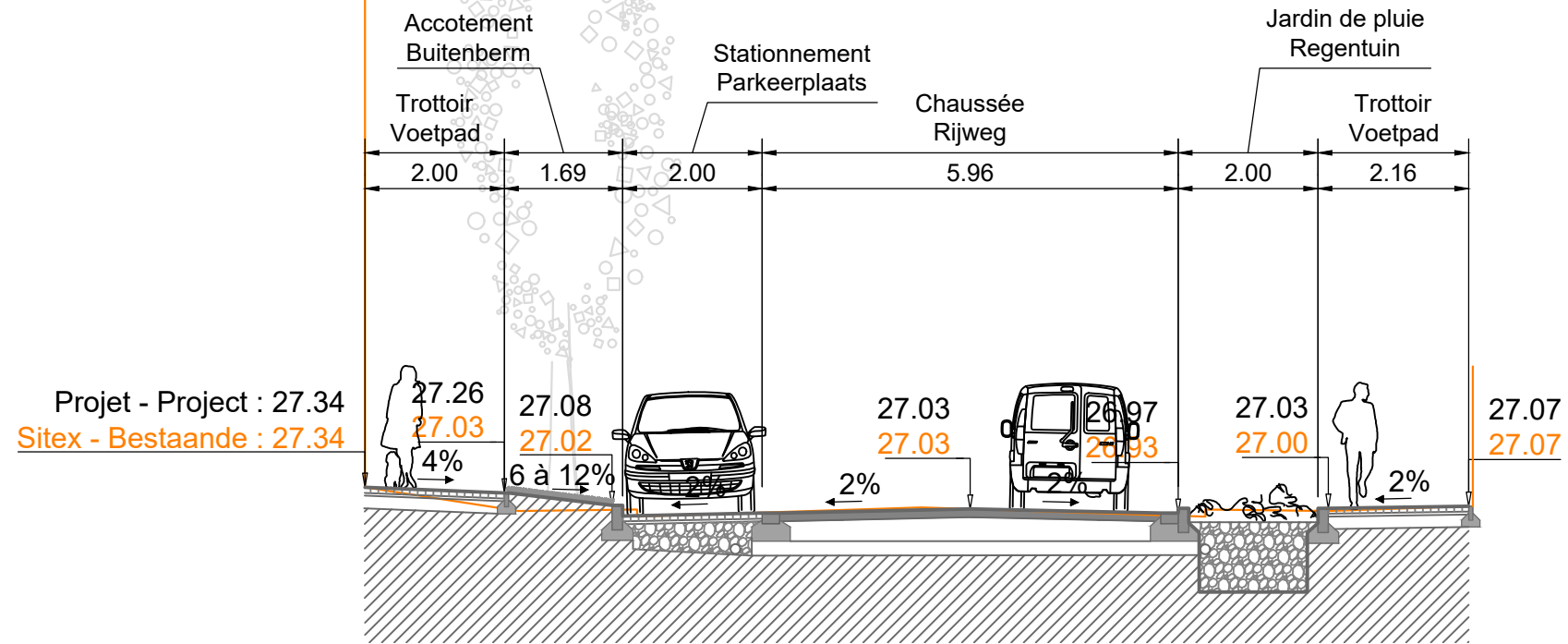






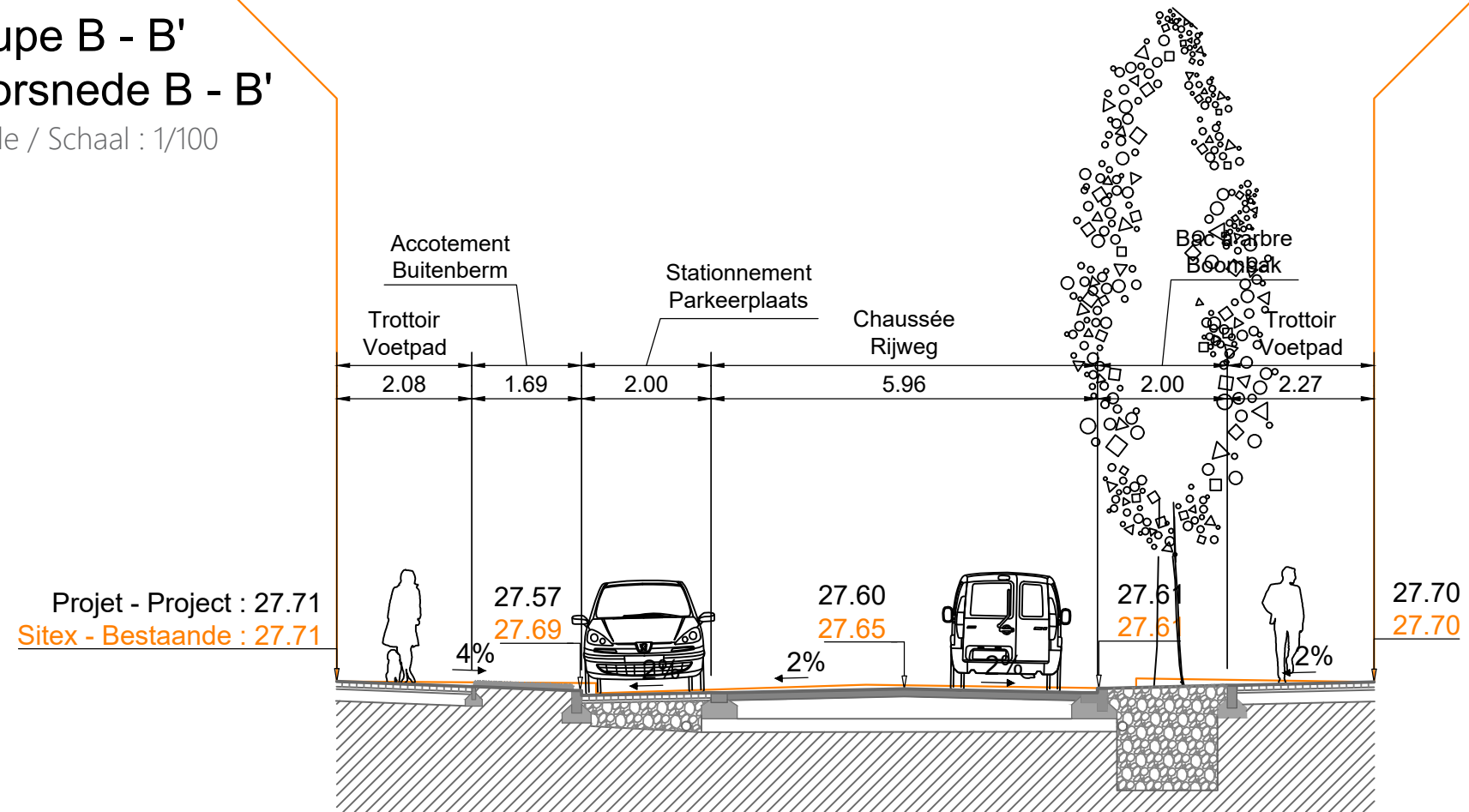
### Coupe A - A' Doorsnede A - A'

Echelle / Schaal : 1/100

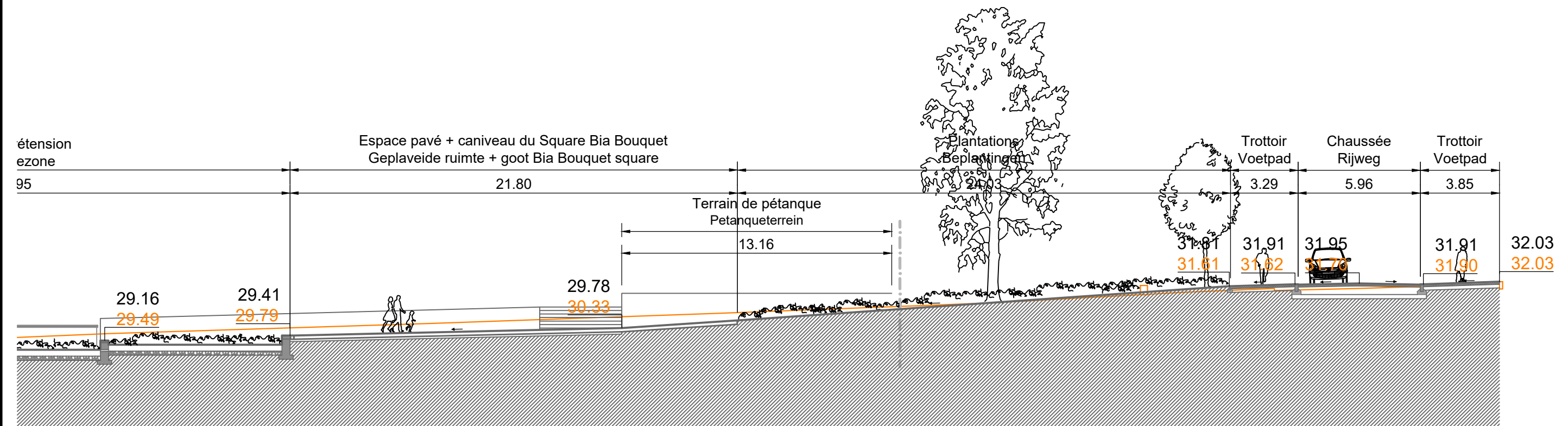



### Coupe B - B' Doorsnede B - B'

Echelle / Schaal : 1/100

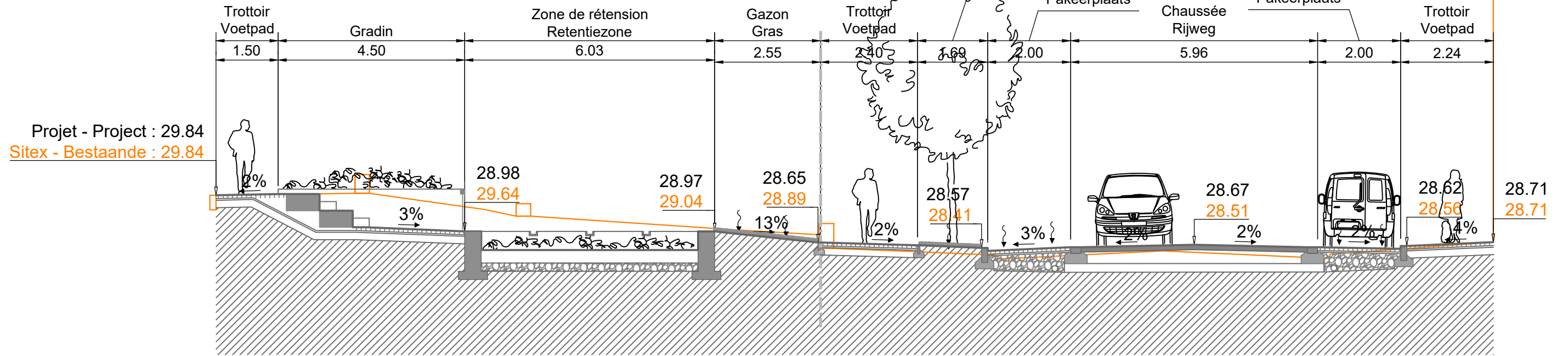


Coupe / Doorsnede C - C'  
Echelle / Schaal : 1/200




Coupe D - D'  
Doorsnede D - D'

Echelle / Schaal : 1/100

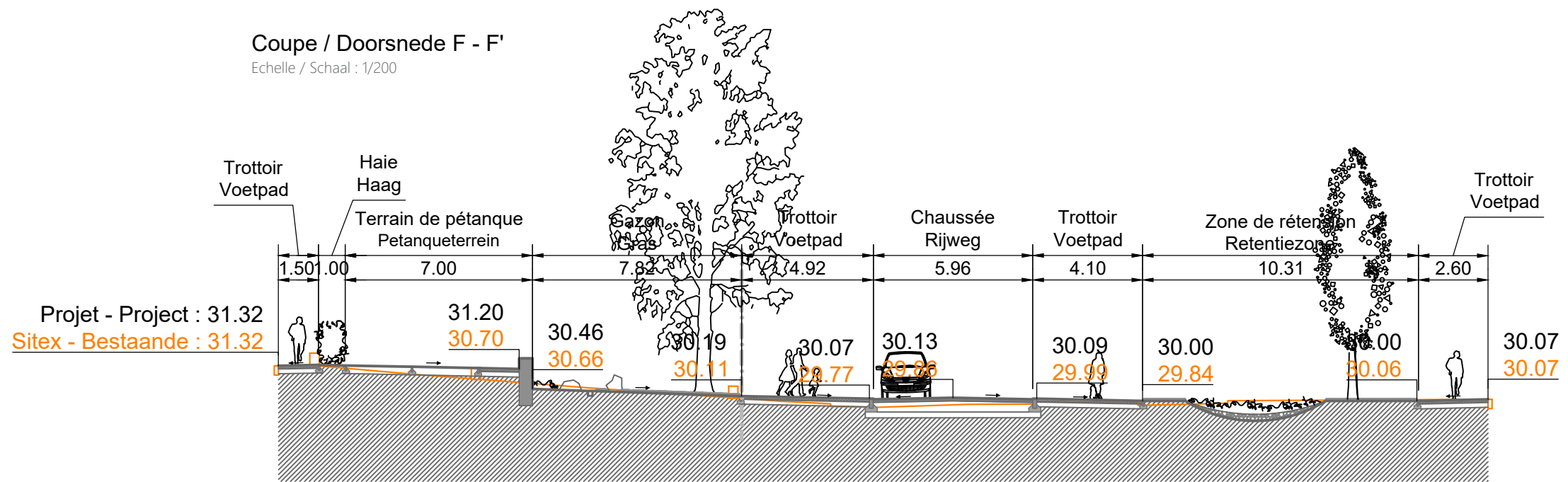


Coupe / Doorsnede E - E'

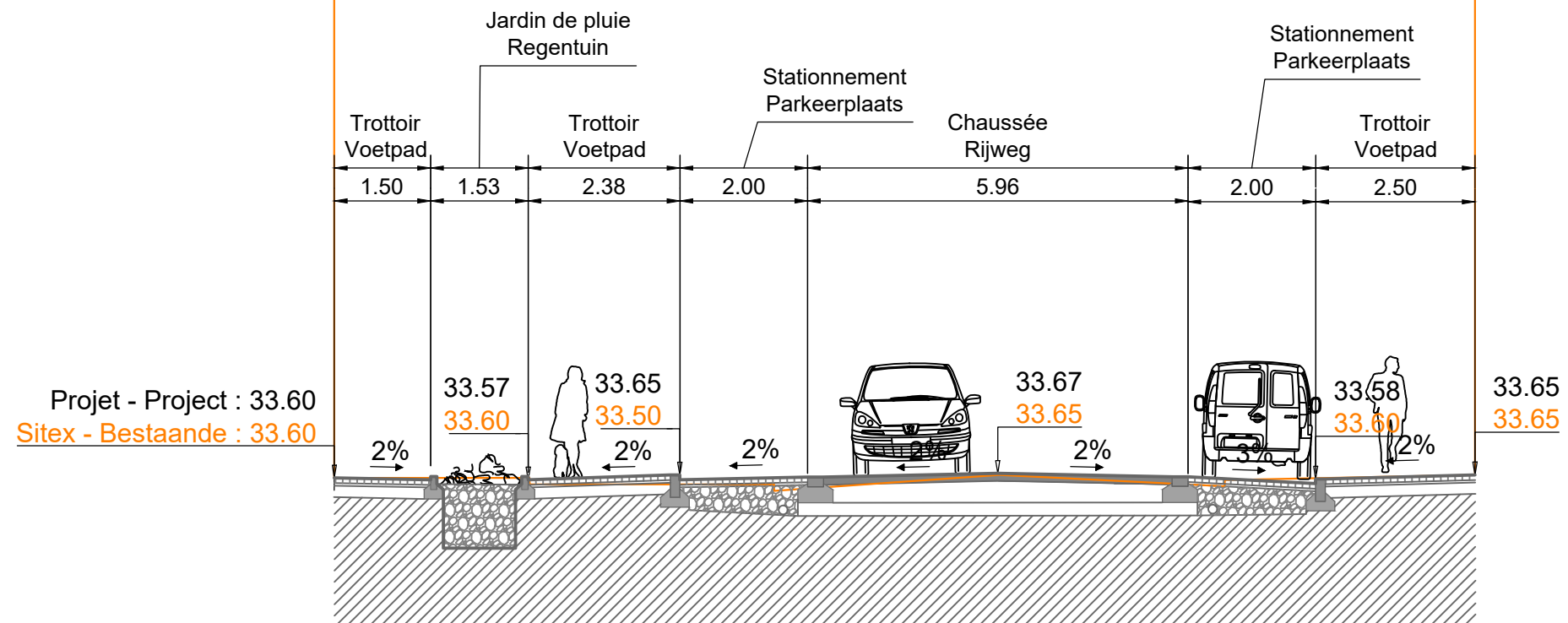
Echelle / Schaal : 1/200



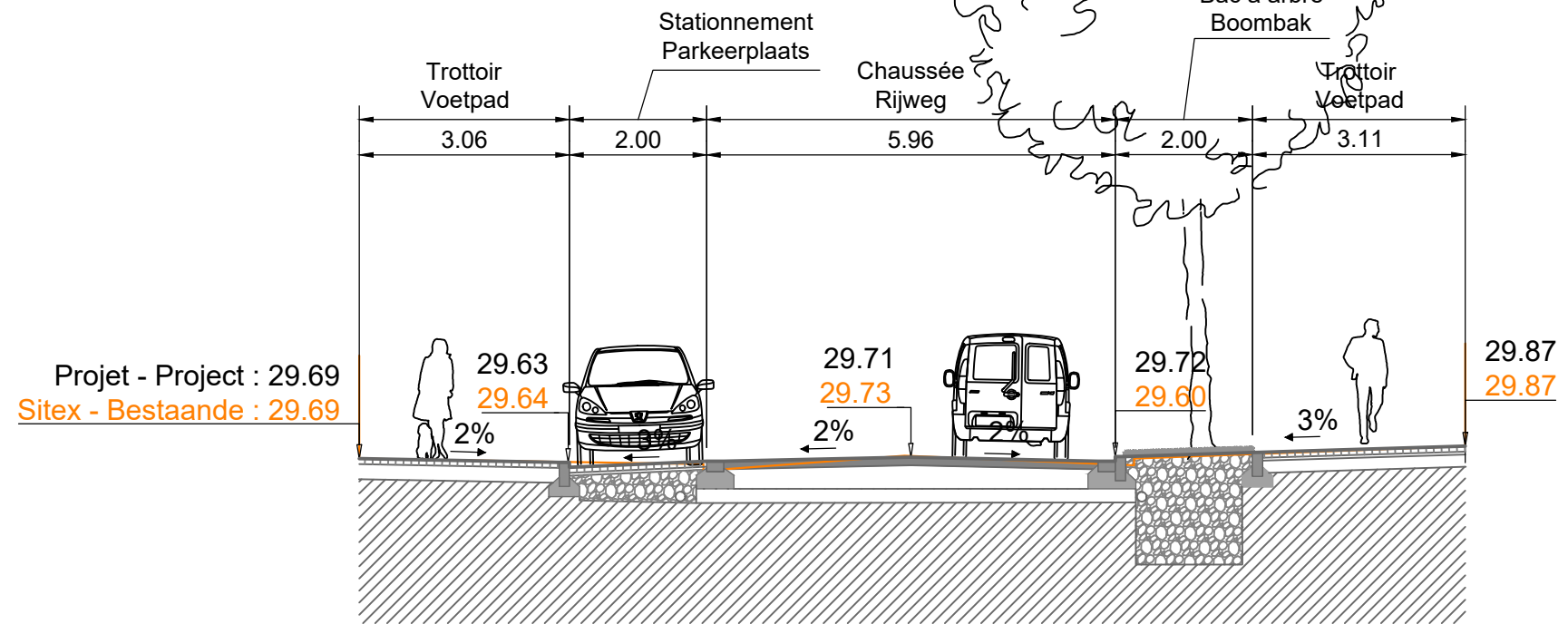
Coupe / Doorsnede F - F'  
Echelle / Schaal : 1/200



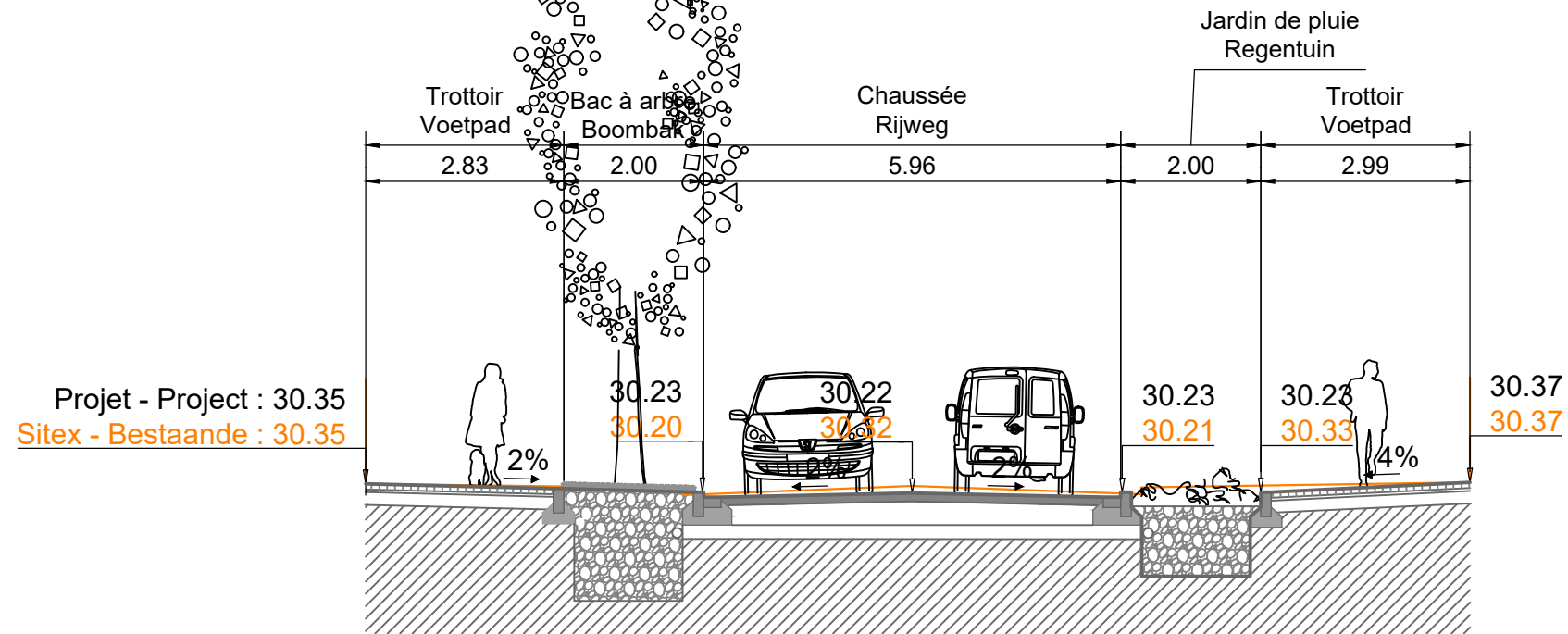
Coupe G - G'  
Doorsnede G - G'  
Echelle / Schaal : 1/100



Coupe H - H'  
Doorsnede H - H'  
Echelle / Schaal : 1/100



Coupe I - I'  
Doorsnede I - I'  
Echelle / Schaal : 1/100





# Coupe J - J' Doorsnede J - J'

Echelle / Schaal : 1/100

