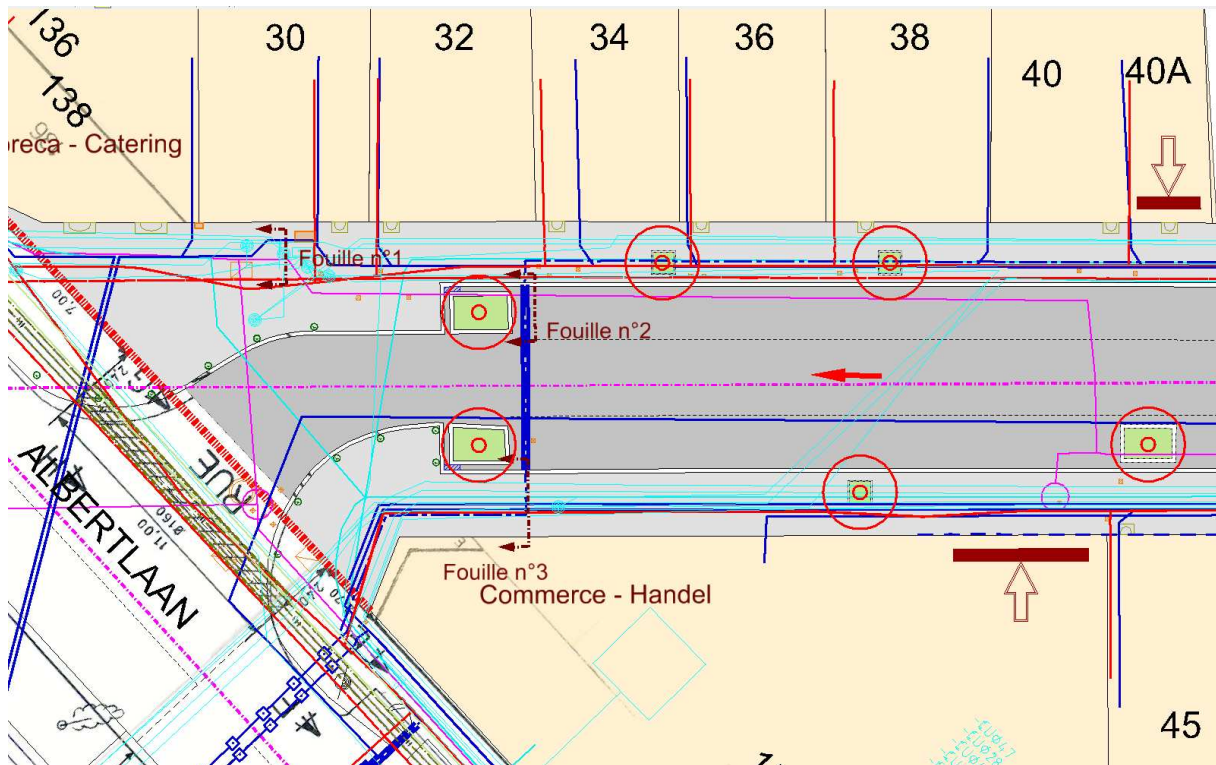
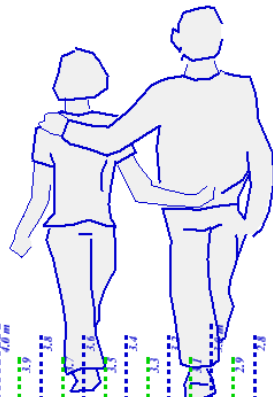


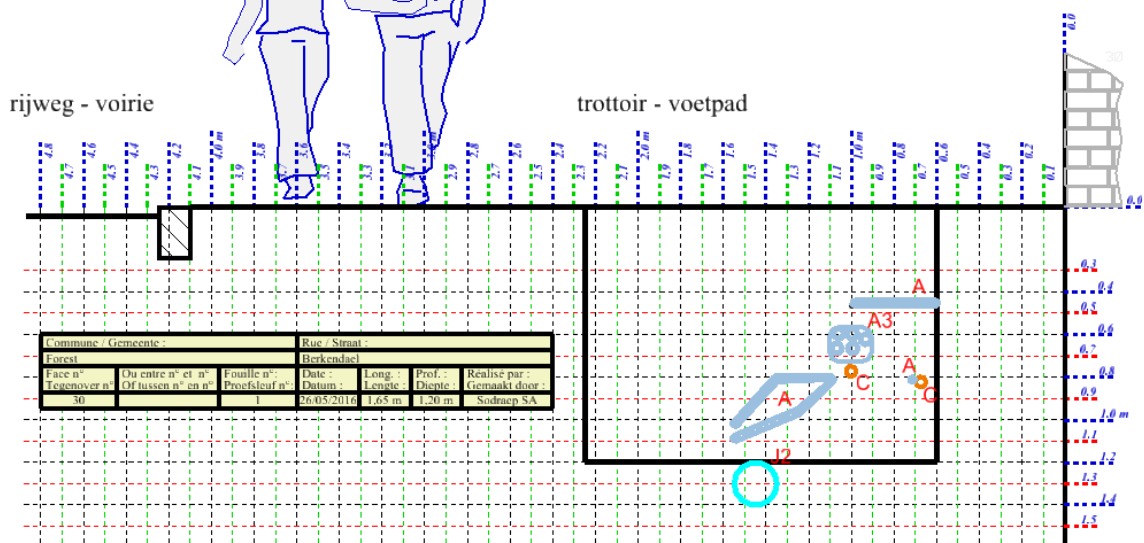
Proefsleuf n° 1 – Gezicht au n°30 (Voetpad)



FOUILLE - PROEFSLEUF n° 1
Echelle / Schaal : 1/20



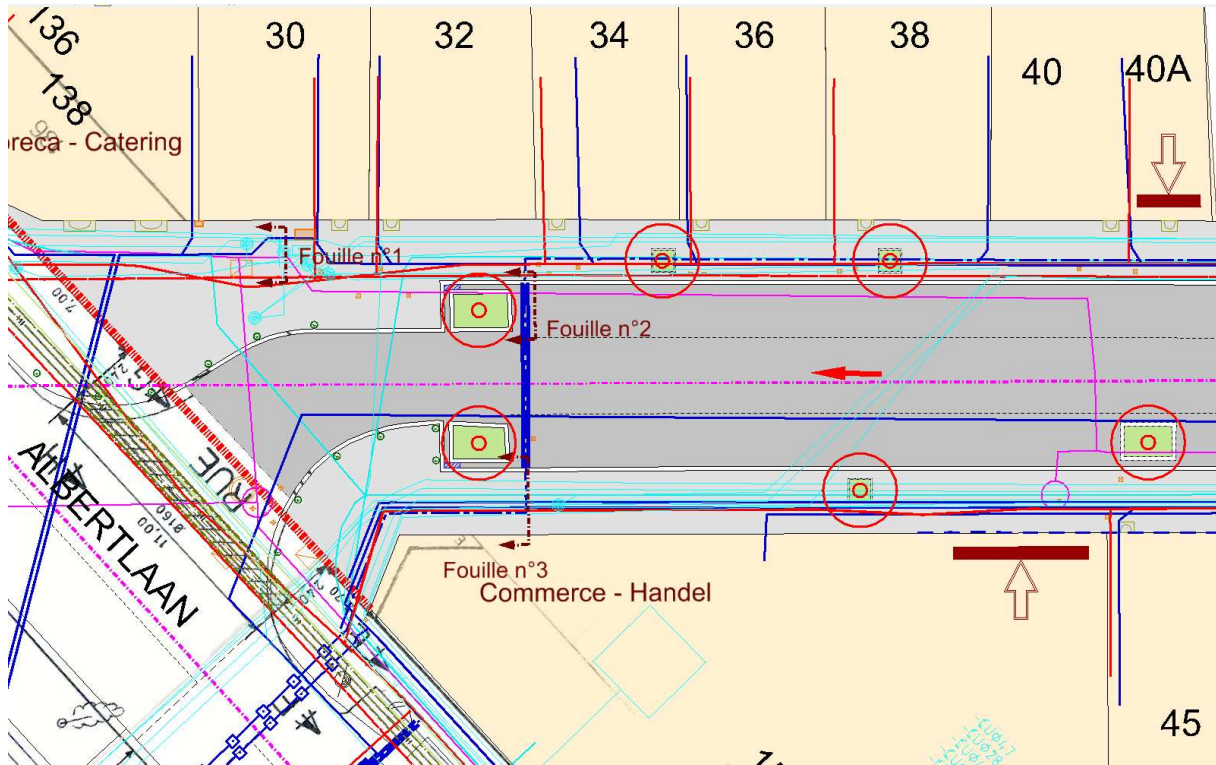
- A Telecom Ø 50 mm
- A3 Botte de cables Telecom Ø 50 mm
- C Elec. BT/LS Ø 50 mm
- J2 Tuyau existant / Bestaande buis Ø 200mm





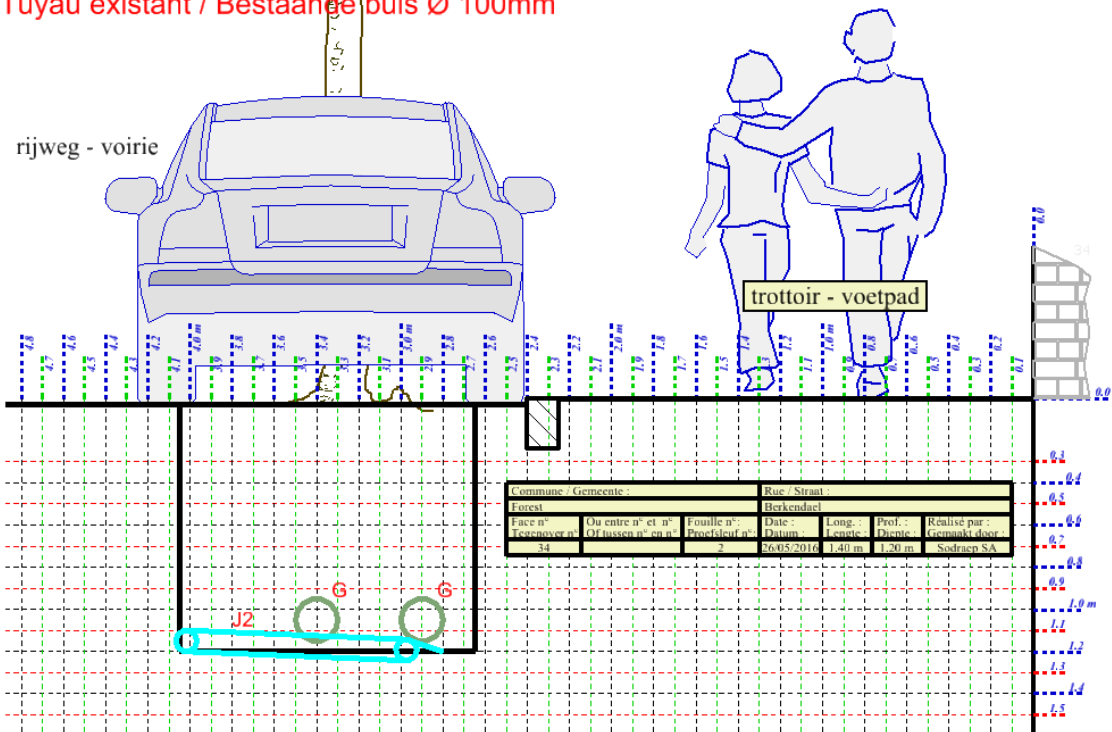


Proefsleuf n° 2 – Gezicht n°34 (Parking)



G Gaz / Gas Ø 200 mm
 J2 Tuyau existant / Bestaande buis Ø 100mm

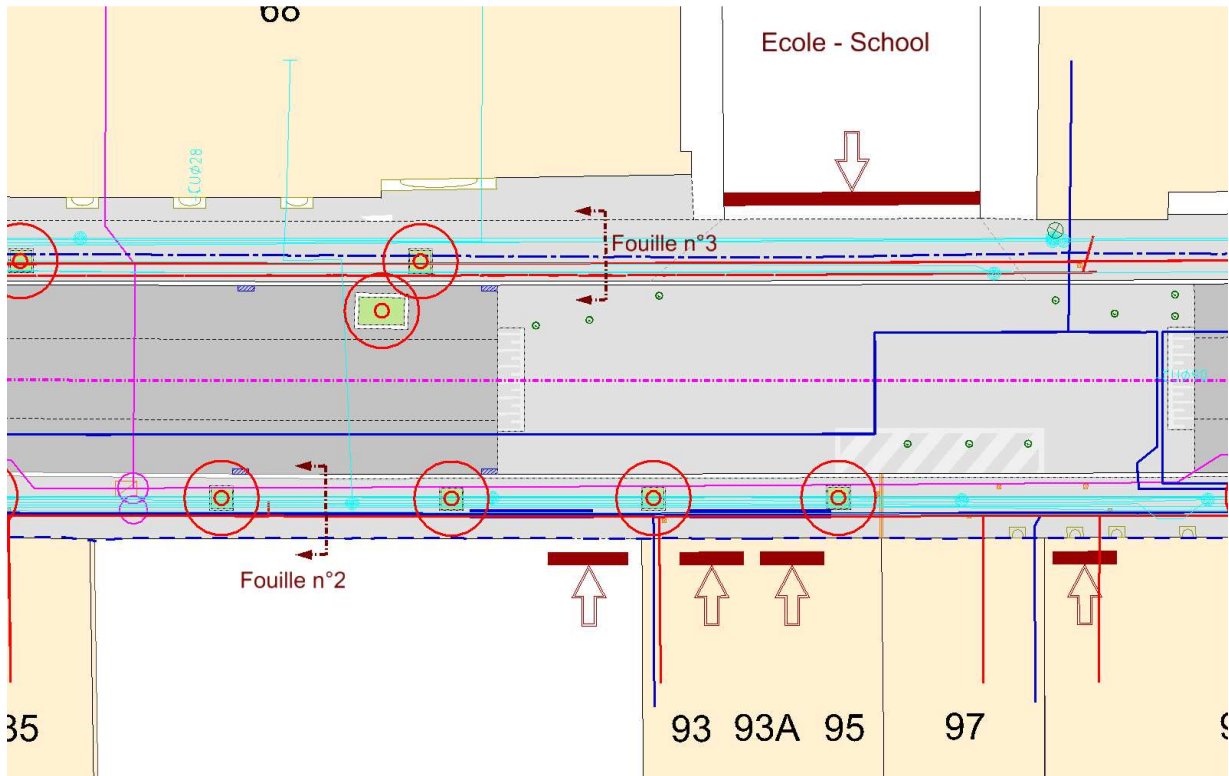
FOUILLE - PROEFSLEUF n° 2
 Echelle / Schaal : 1/20







Proefsleuf n° 3 – Gezicht n°66 (parking en voetpad)



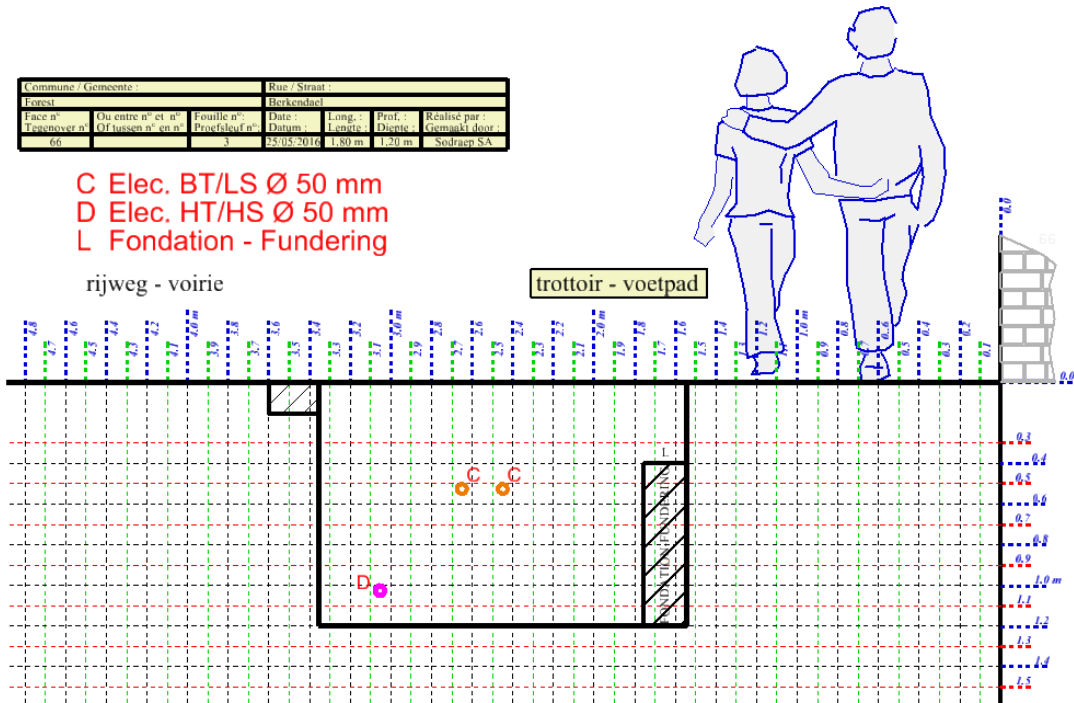
FOUILLE - PROEFSLEUF n° 3
Echelle / Schaal : 1/20

Commune / Gemeente			Rue / Straat			
Forest			Berkendael			
Face n°	Ou entre n° et n°	Fouille n°	Date :	Long. :	Prof. :	Réalisé par :
66	01/ousses n° en n°	Proefsleuf n°	25.05.2010	1,50 m	1,20 m	Gemakki door : Sodraep SA

- C Elec. BT/LS Ø 50 mm
- D Elec. HT/HS Ø 50 mm
- L Fondation - Fundering

rijweg - voirie

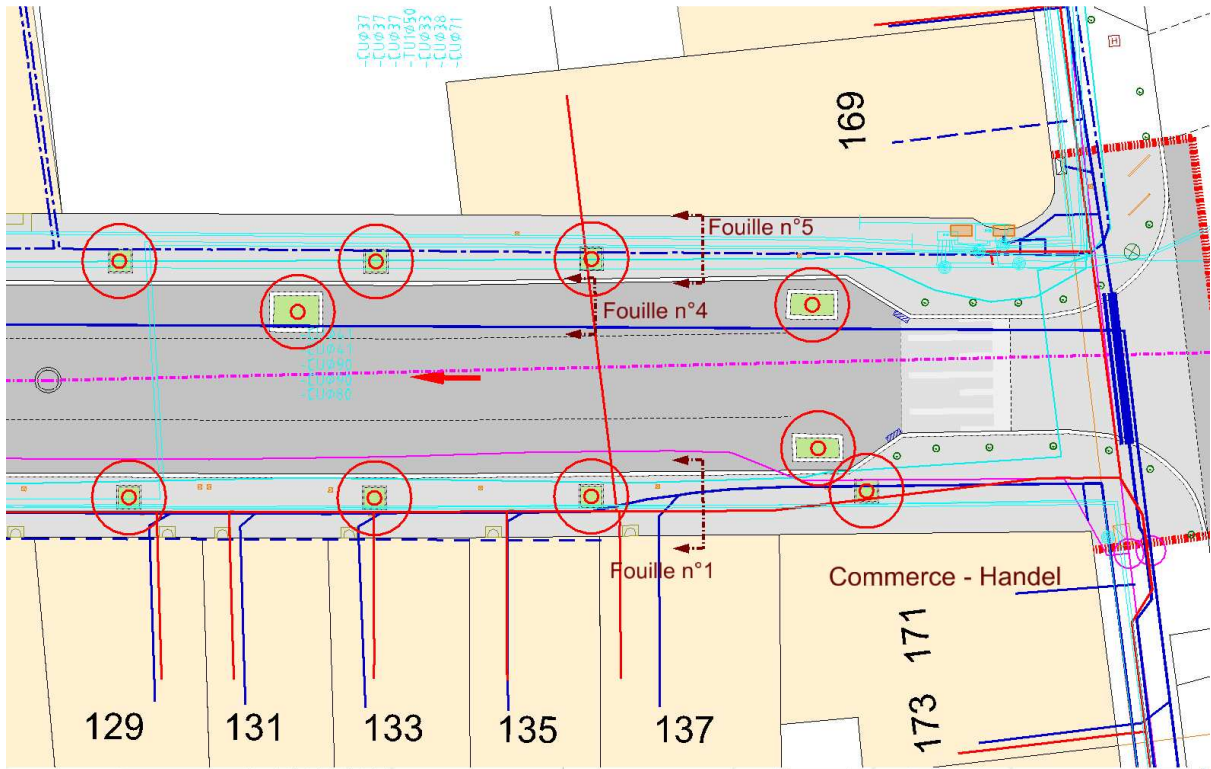
trottoir - voetpad



Uitzicht naar Albert



Proefsleuf n° 4 - n°137 (Parking)

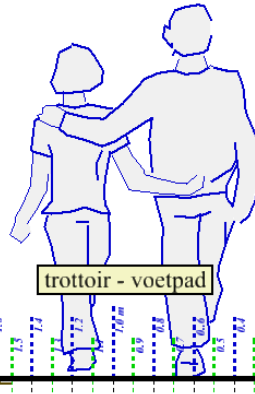
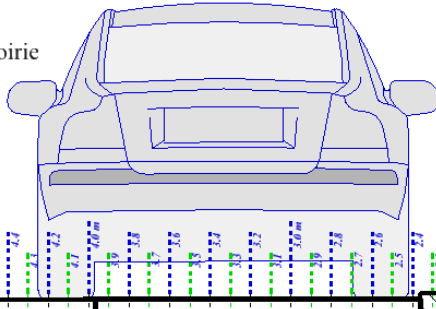


Commune / Gemeente :		Rue / Straat :	
Forêt :	Berkendam :		
Face n° :	Qu'entre n° et n° :	Fouille n° :	Date :
Teegenover n° :	Of tussen n° en n° :	Proefsleuf n° :	Datum :
	45 coin	3	07/06/2010
			2.10
			1.20 m
			Sodraep SA

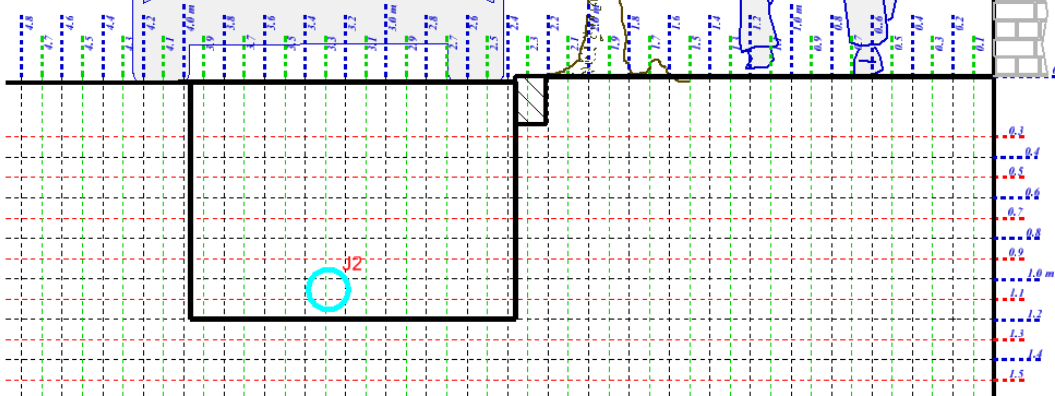
FOUILLE - PROEFSLEUF n° 4
Echelle / Schaal : 1/20

J2 Tuyau existant / Bestaande buis Ø 200mm

rijweg - voirie



trottoir - voetpad



Uitzicht naar Albert



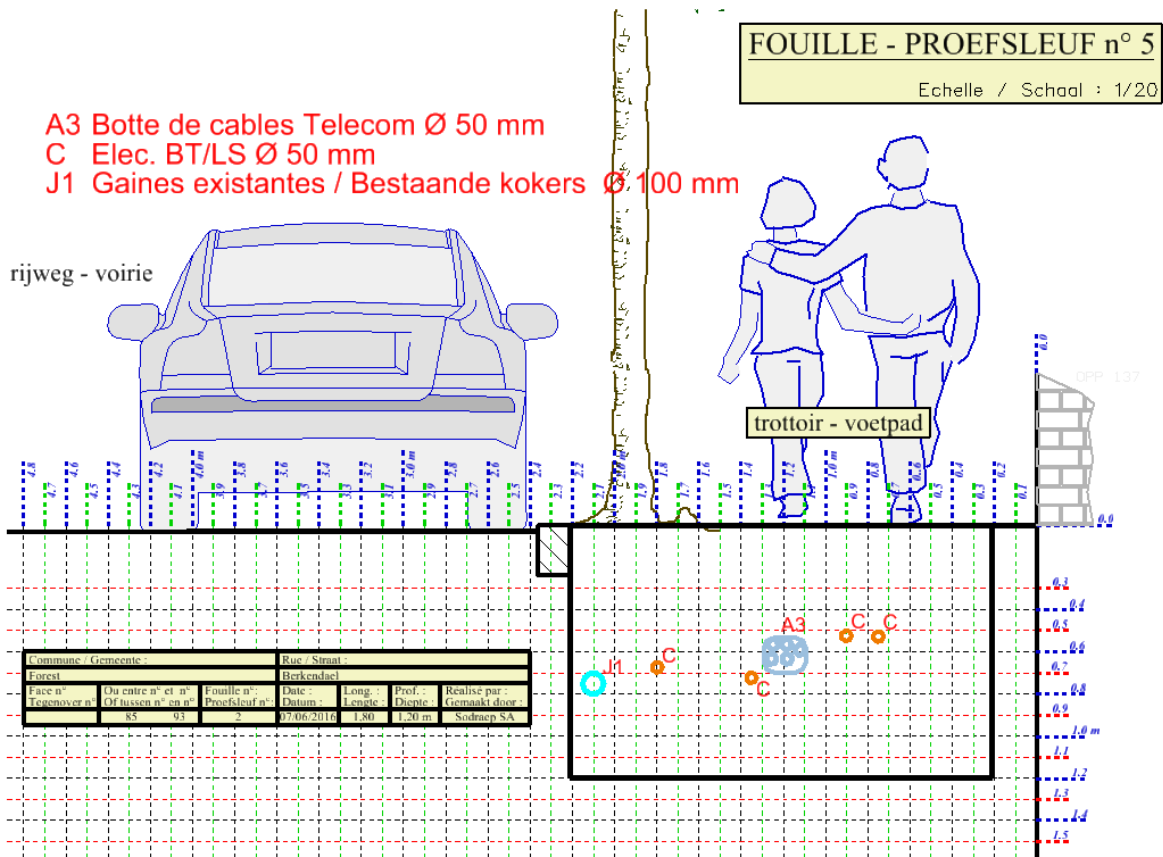
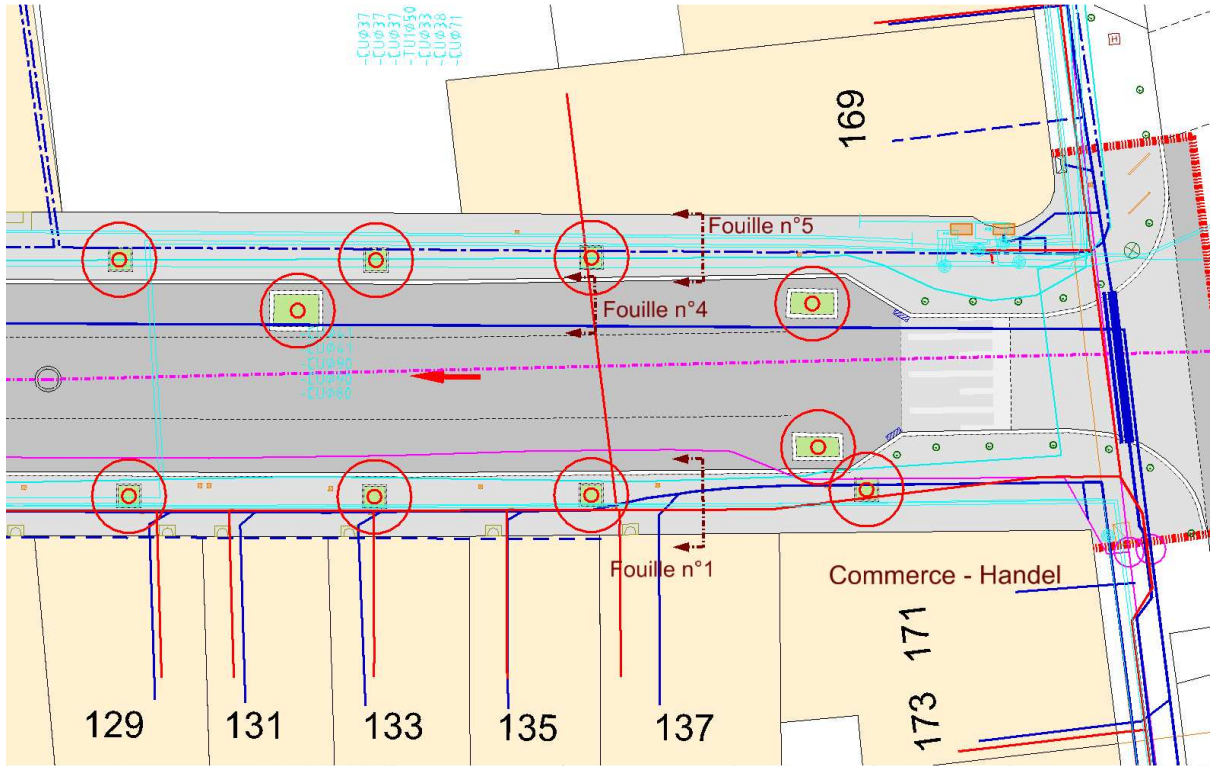
Rode lijnen : invloed van concessiehouders – Groene lijnen invloed van bestaande bomen




Uitzicht naar Brugmann



Proefsleuf n° 5 - n°137 (Voetpad)



Uitzicht naar Albert



Uitzicht naar Brugmann

